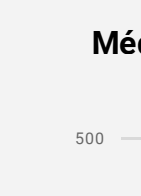
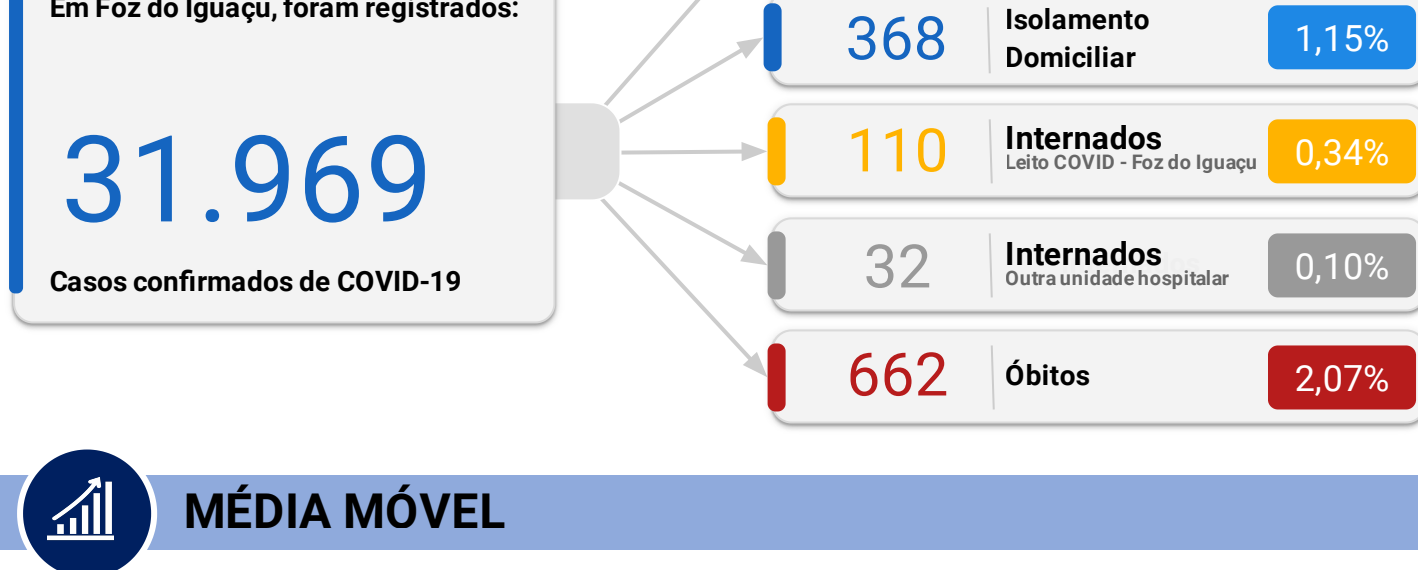
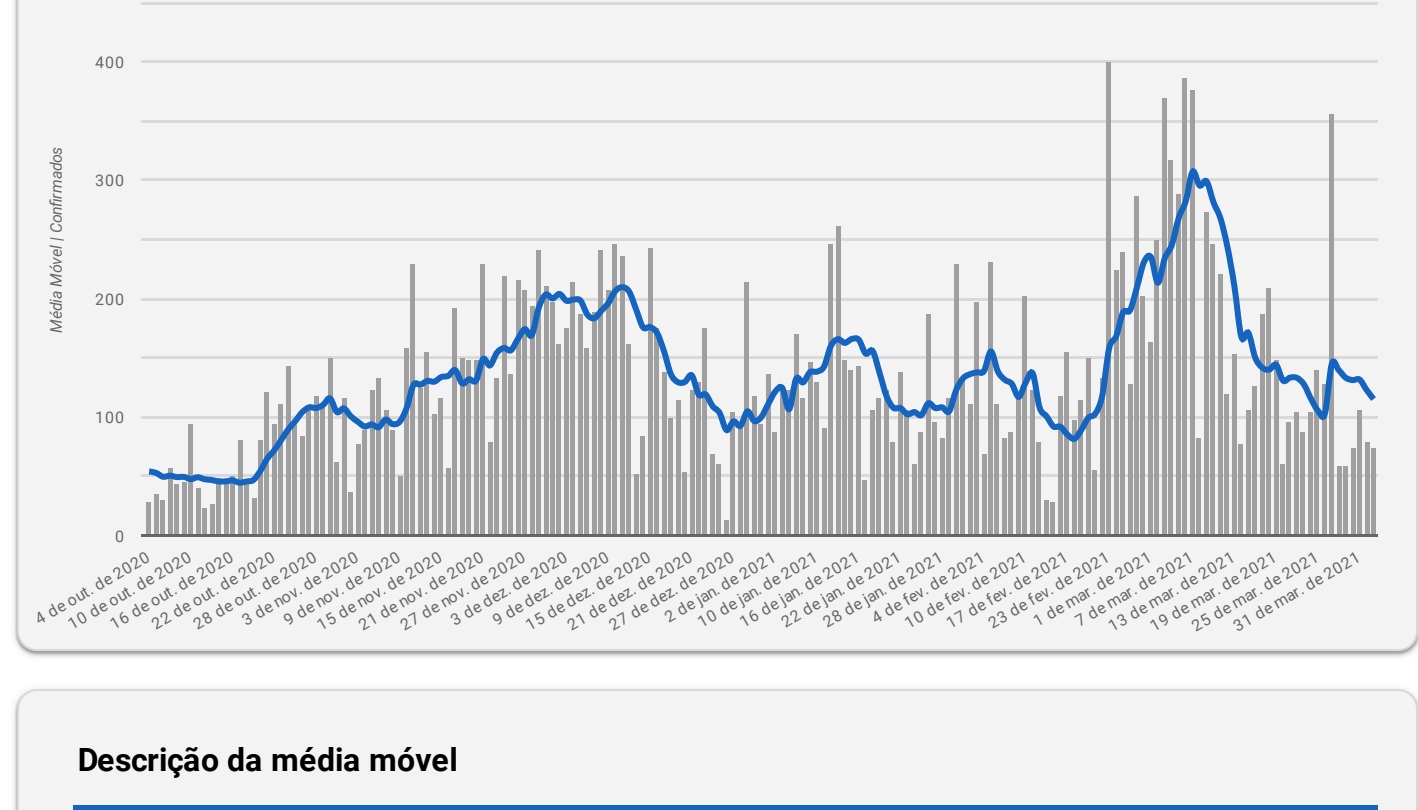




CONFIRMADOS



MÉDIA MÓVEL



Descrição da média móvel

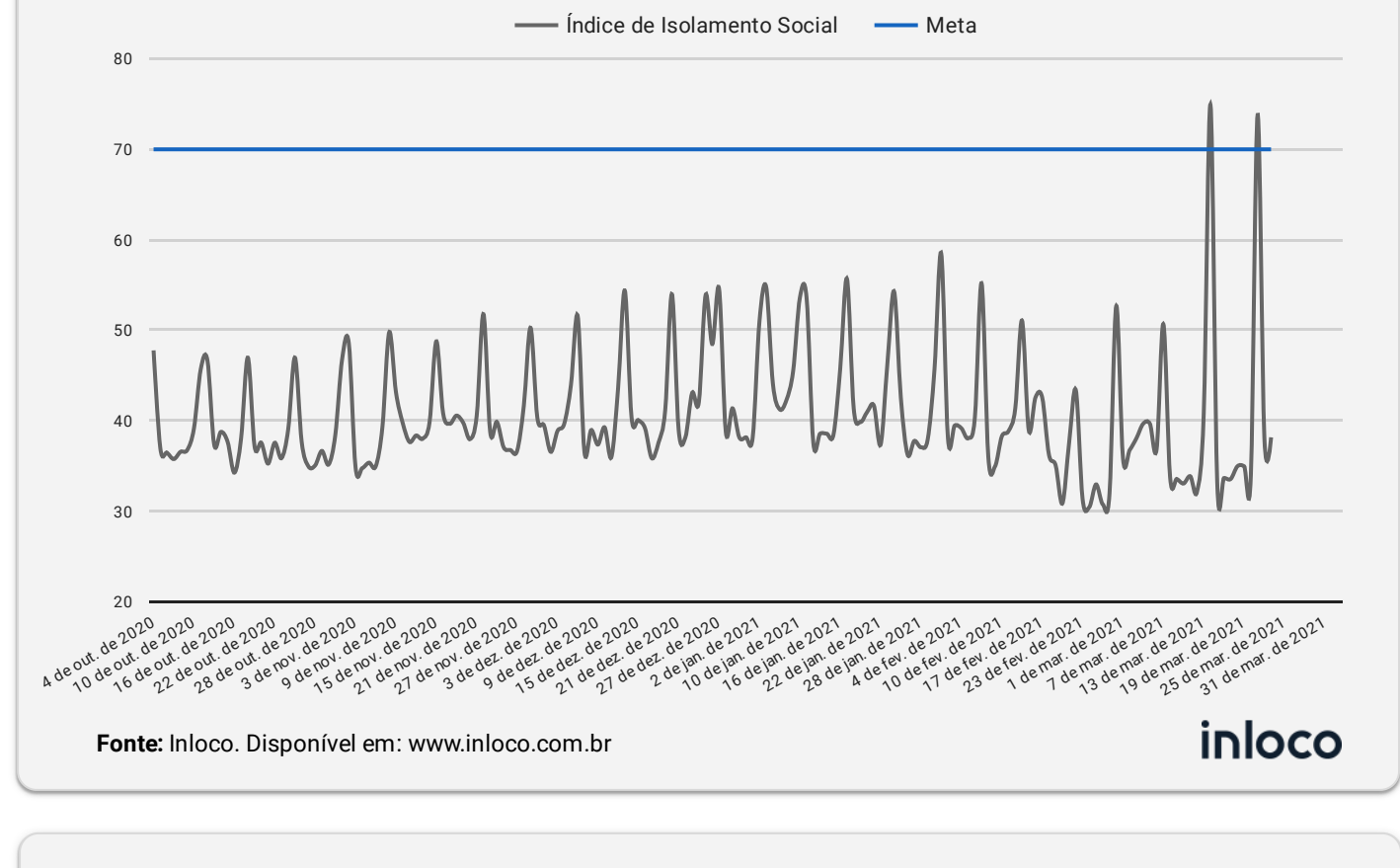
Data	Resultado	Descrição	Média Móvel
2 de abr. de 2021	▼	O número diário de casos de COVID-19 diminuiu em comparação à 14 dias atrás	115,57
1 de abr. de 2021	—	O número diário de casos de COVID-19 manteve-se similar em comparação à 14 dias atrás	123,29

Qual o significado do símbolo no resultado?

- ▲ = Alta (nº de casos confirmados aumentou em comparação à 2 semanas anteriores)
- = Estabilidade (nº de casos confirmados manteve-se similar em comparação à 2 semanas anteriores)
- ▼ = Queda (nº de casos confirmados diminuiu em comparação à 2 semanas anteriores)




ISOLAMENTO SOCIAL

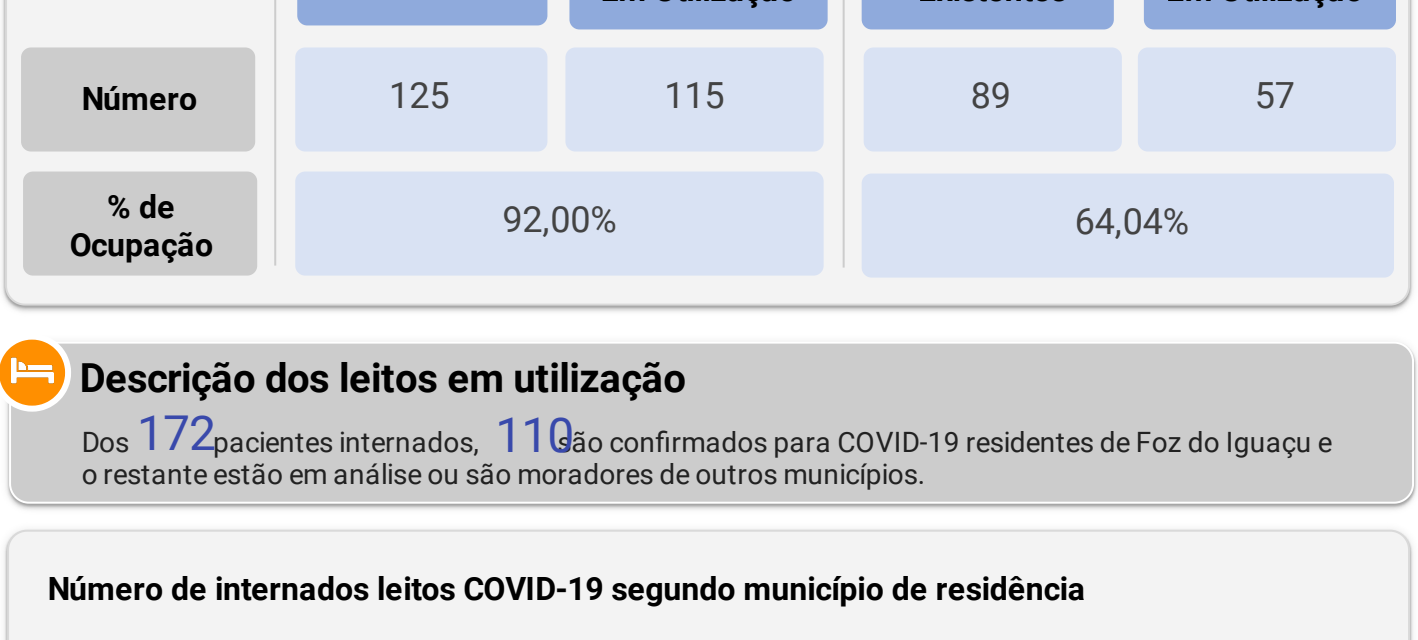


Descrição do Índice de Isolamento Social

Data	Descrição	Índice de Isolamento Social
2 de abr. de 2021	Dados temporariamente indisponíveis	
1 de abr. de 2021	Dados temporariamente indisponíveis	
31 de mar. de 2021	Dados temporariamente indisponíveis	
30 de mar. de 2021	Dados temporariamente indisponíveis	
29 de mar. de 2021	Dados temporariamente indisponíveis	
28 de mar. de 2021	Dados temporariamente indisponíveis	
27 de mar. de 2021	Dados temporariamente indisponíveis	
26 de mar. de 2021	Dados temporariamente indisponíveis	



OCUPAÇÃO DE LEITOS



Descrição dos leitos em utilização

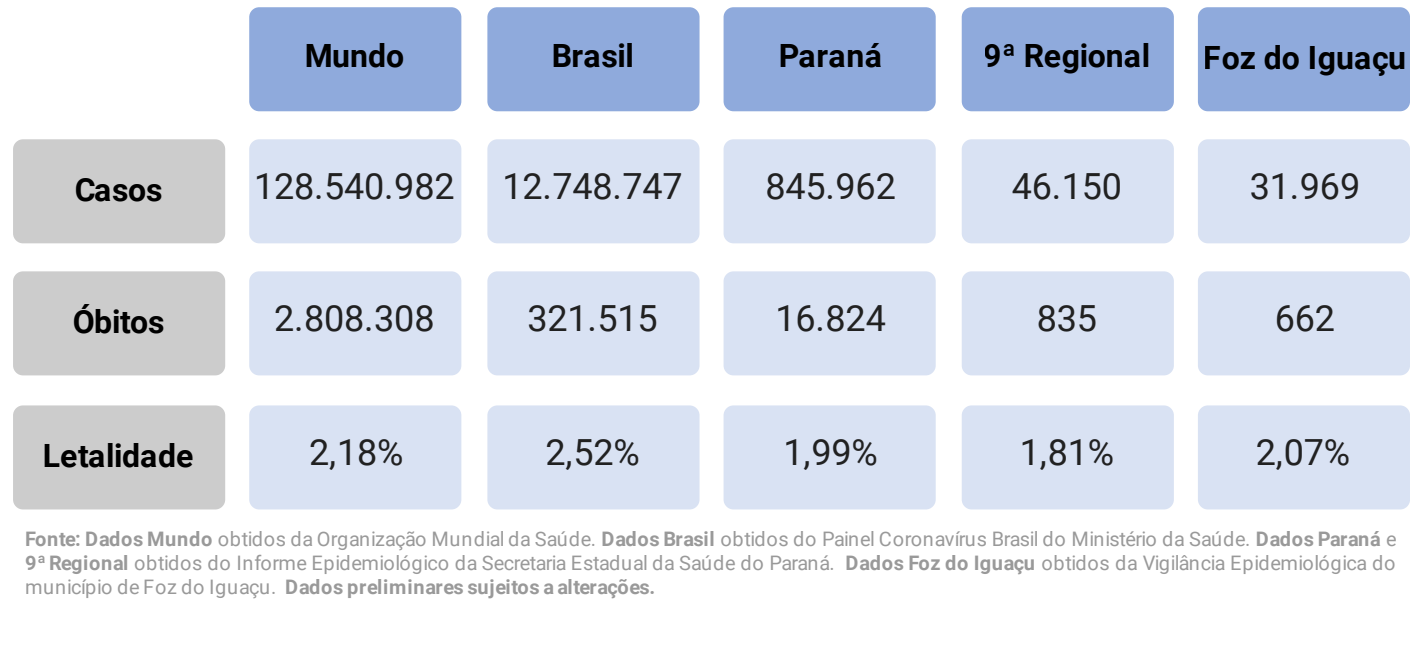
Dos **172** pacientes internados, **110** são confirmados para COVID-19 residentes de Foz do Iguaçu e o restante estão em análise ou são moradores de outros municípios.

Número de internados leitos COVID-19 segundo município de residência

Município	Regional de Saúde	UTI ①	Enfermaria Adulto ②	UTI Pediátrica
Foz do Iguaçu	9ª Regional de Saúde	97	54	1
Santa Terezinha de Itaipu	9ª Regional de Saúde	10	2	0
Outras localidades	Outros	5	0	0
São Miguel do Iguaçu	9ª Regional de Saúde	2	1	0
Matelândia	9ª Regional de Saúde	0	0	0
Medianeira	9ª Regional de Saúde	0	0	0
Itaipulândia	9ª Regional de Saúde	0	0	0
Missal	9ª Regional de Saúde	0	0	0
Total geral		114	57	1



PANORAMA

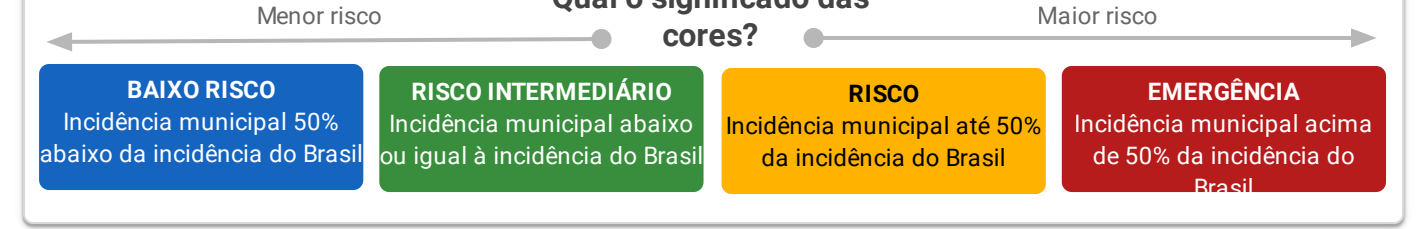


Fonte: Dados Mundo obtidos da Organização Mundial da Saúde. Dados Brasil obtidos do Painel Coronavirus Brasil do Ministério da Saúde. Dados Paraná e 9ª Regional obtidos do Informe Epidemiológico da Secretaria Estadual da Saúde do Paraná. Dados Foz do Iguaçu obtidos da Vigilância Epidemiológica do município de Foz do Iguaçu. Dados preliminares sujeitos a alterações.

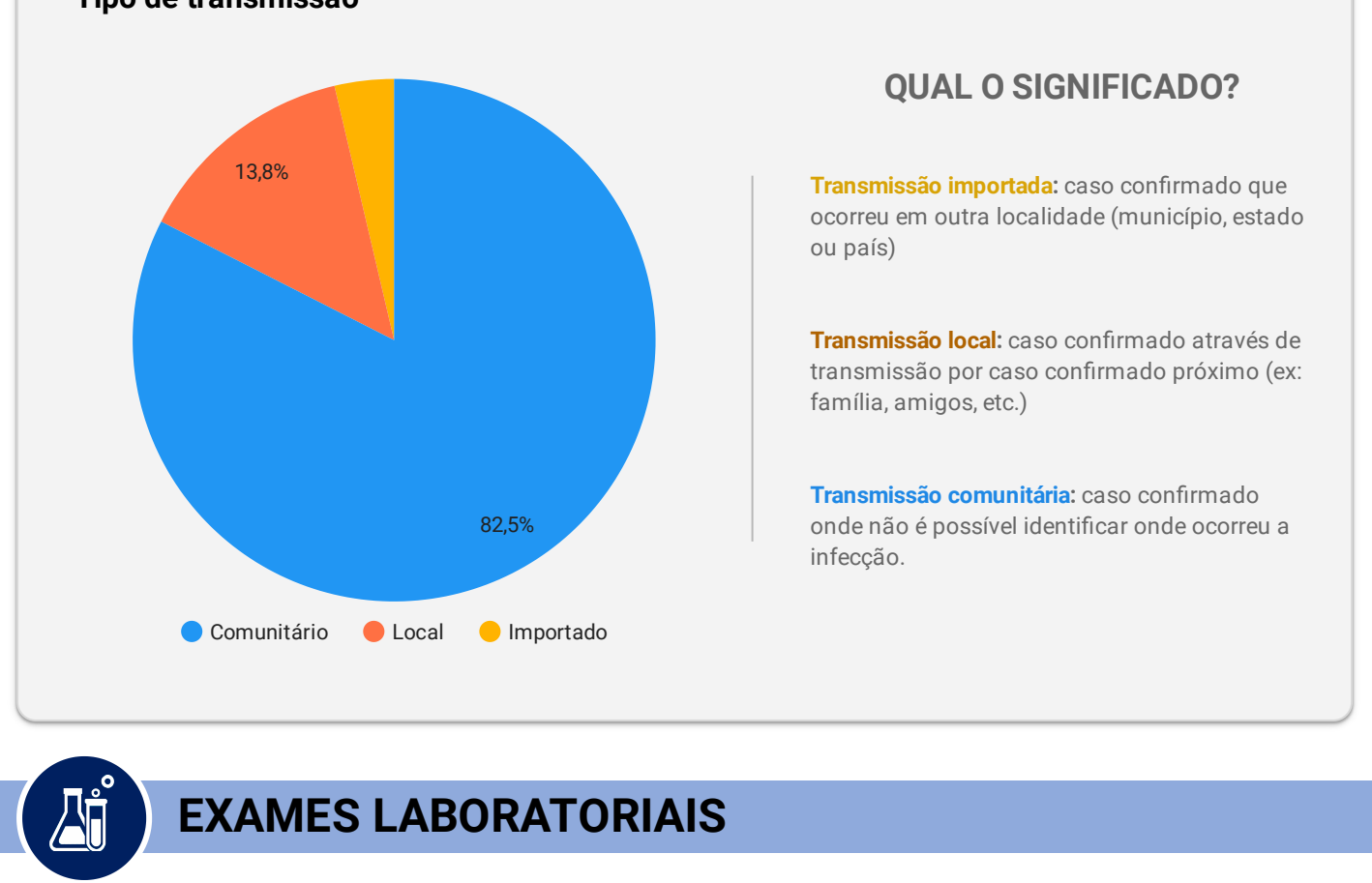
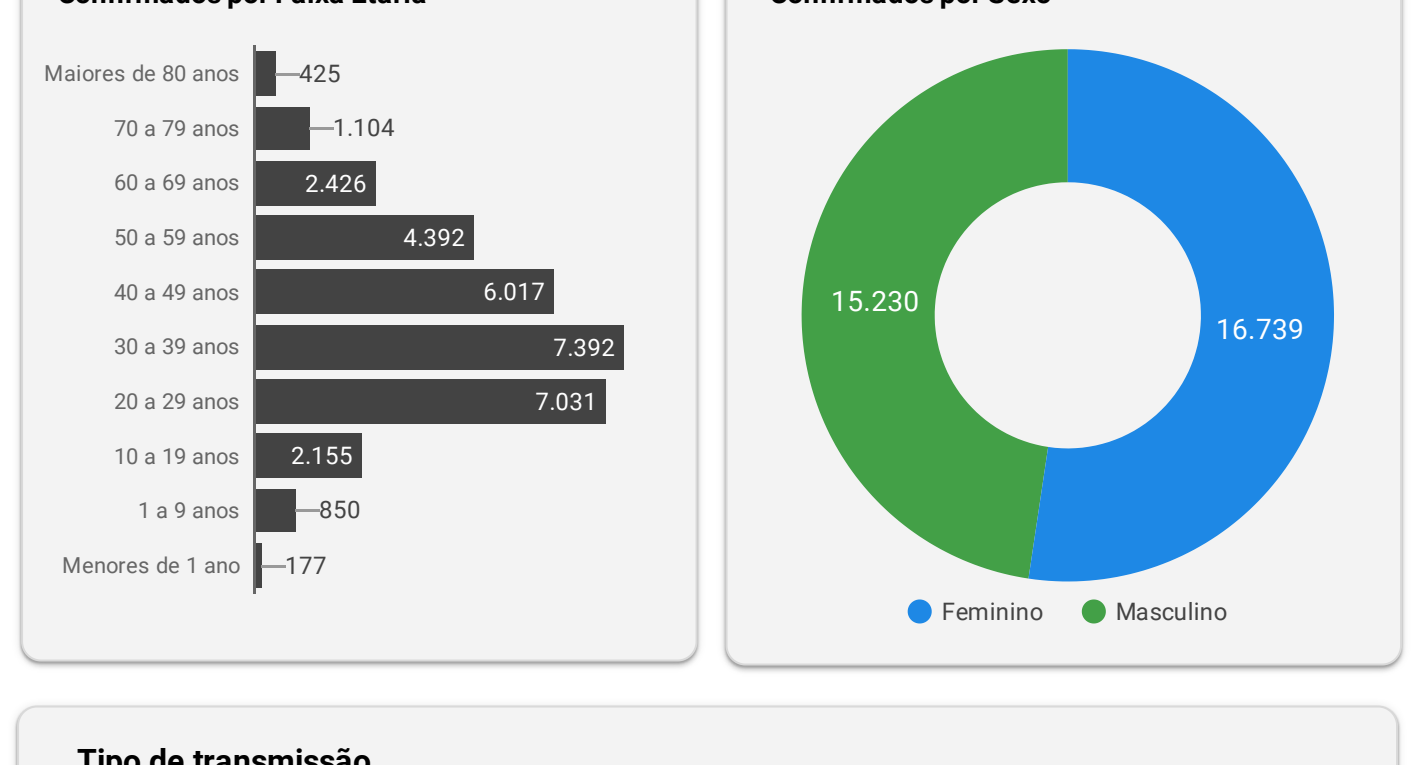


INCIDÊNCIA

Local	Situação	Incidência por 100 mil habitantes
Brasil	Comparativo	5.986
Paraná	Risco	7.345
9ª Regional de Saúde	Emergência	11.388
Foz do Iguaçu	Emergência	12.484
Distrito Sanitário Norte	Emergência	12.417
Distrito Sanitário Nordeste	Emergência	12.680
Distrito Sanitário Leste	Emergência	11.706
Distrito Sanitário Sul	Emergência	10.552
Distrito Sanitário Oeste	Emergência	14.884



PERFIL DOS CASOS CONFIRMADOS



EXAMES LABORATORIAIS

