
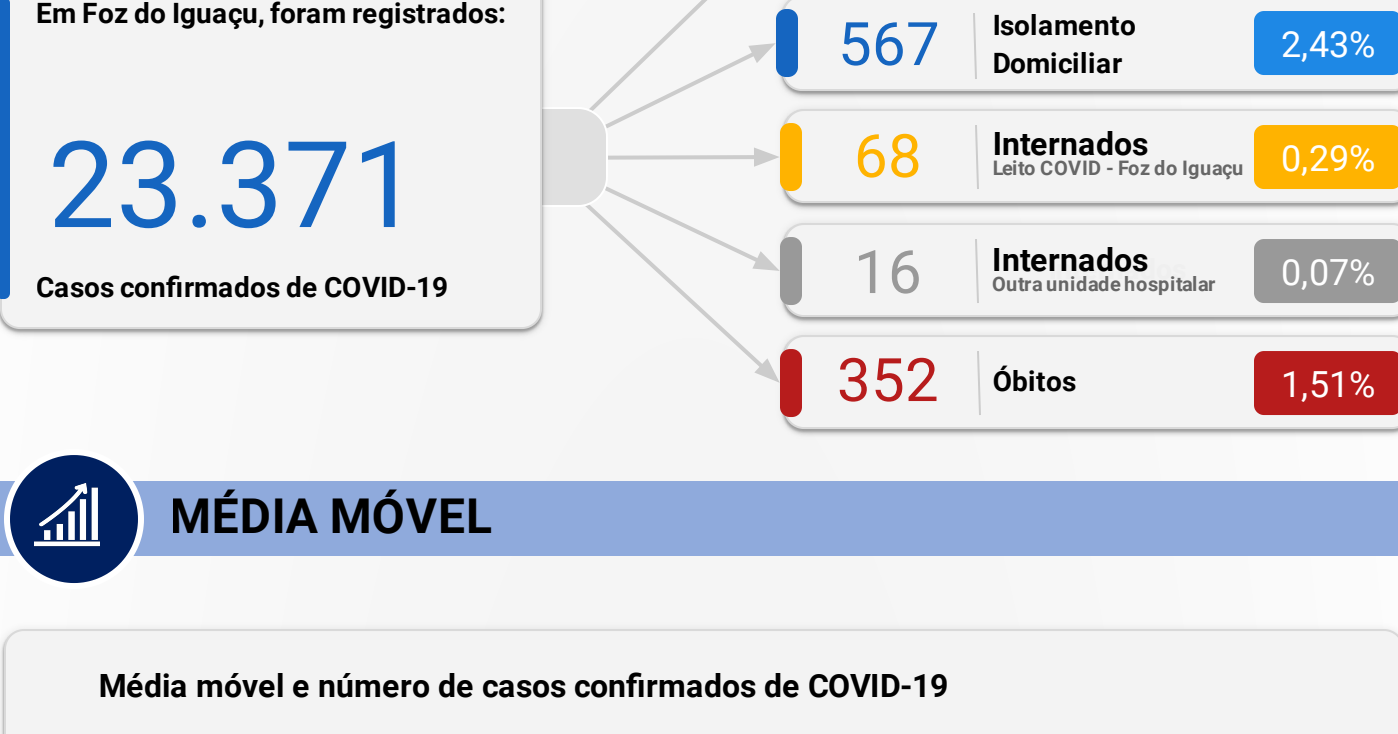
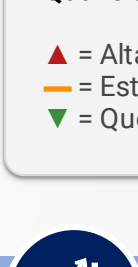
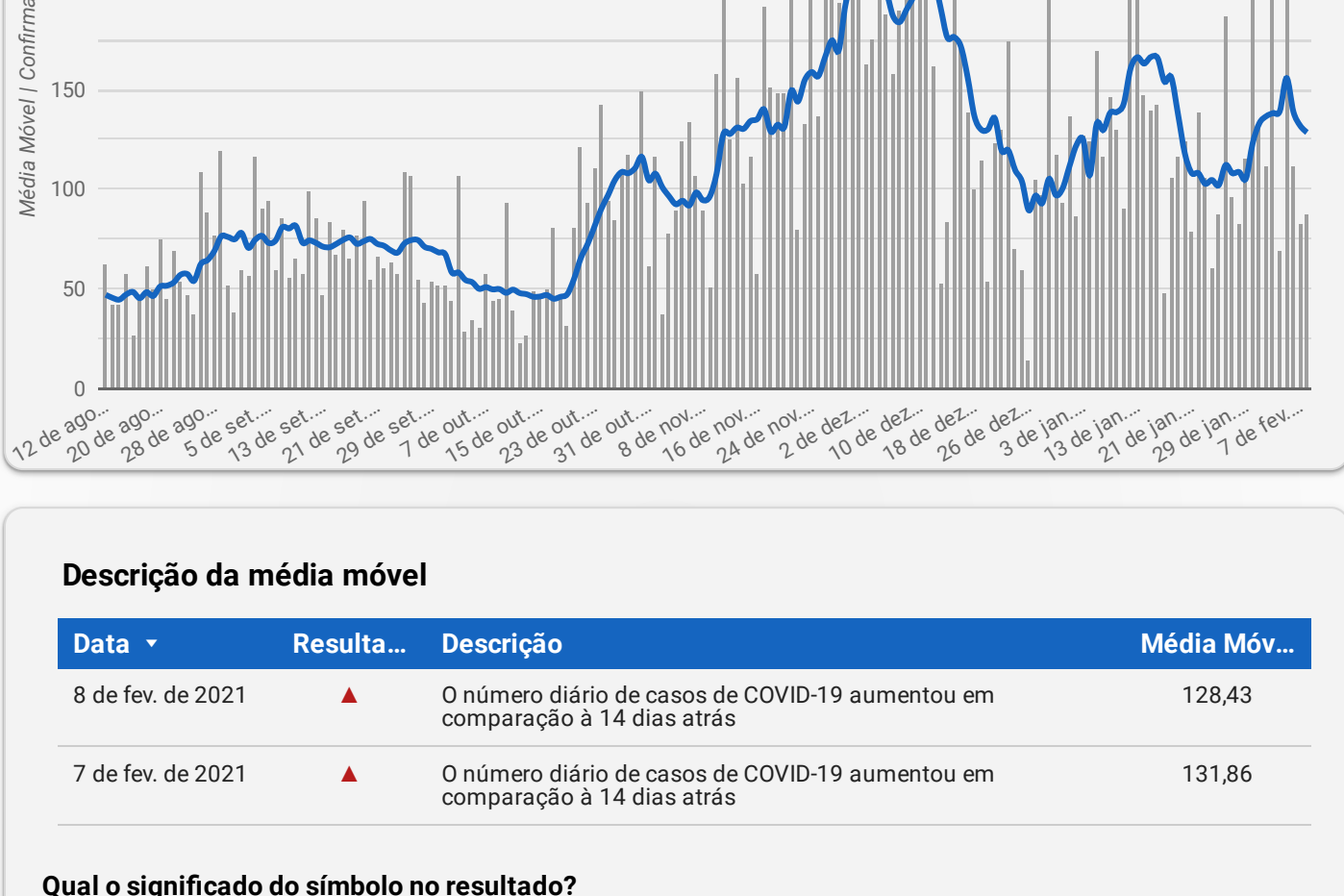




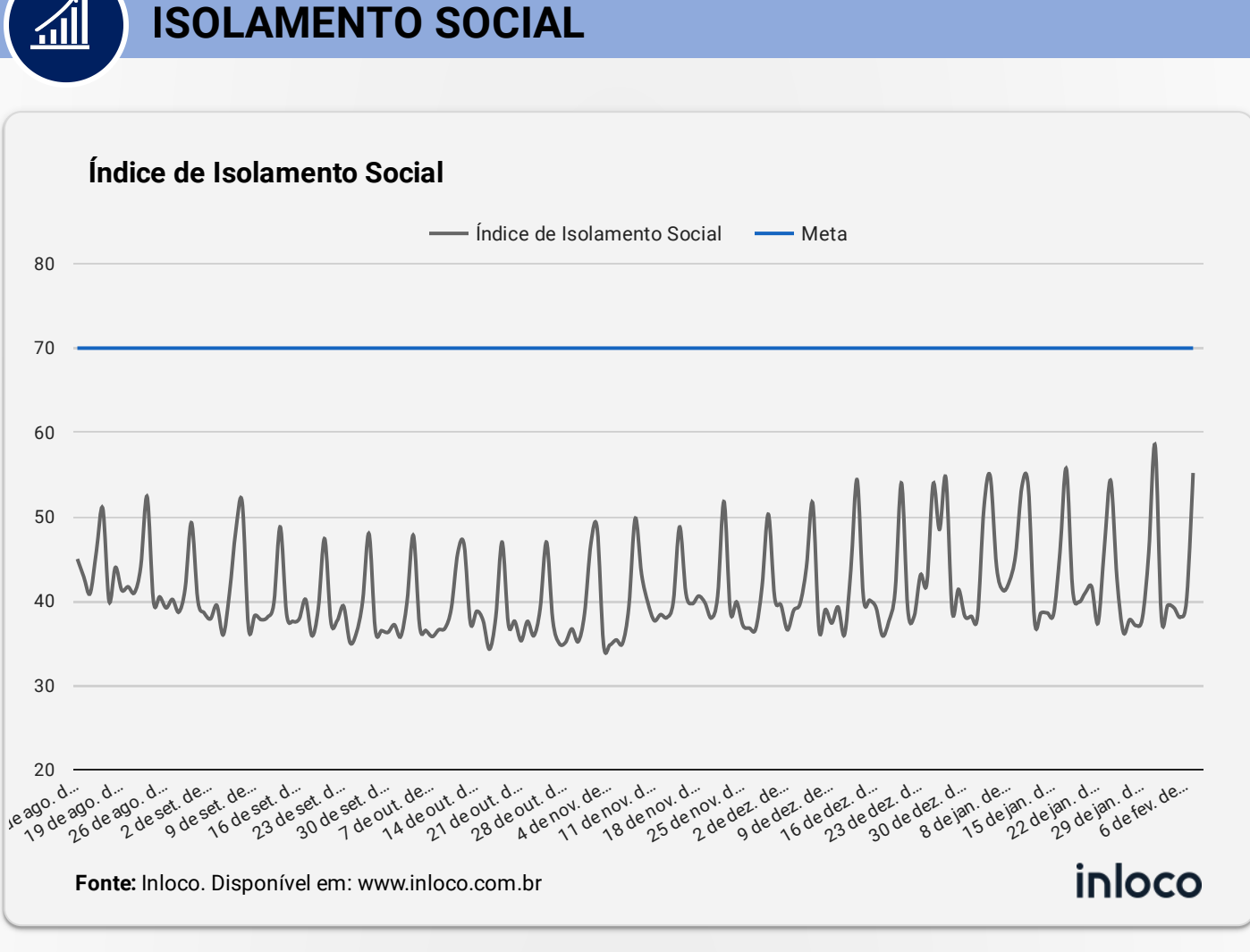
CONFIRMADOS



MÉDIA MÓVEL



ISOLAMENTO SOCIAL

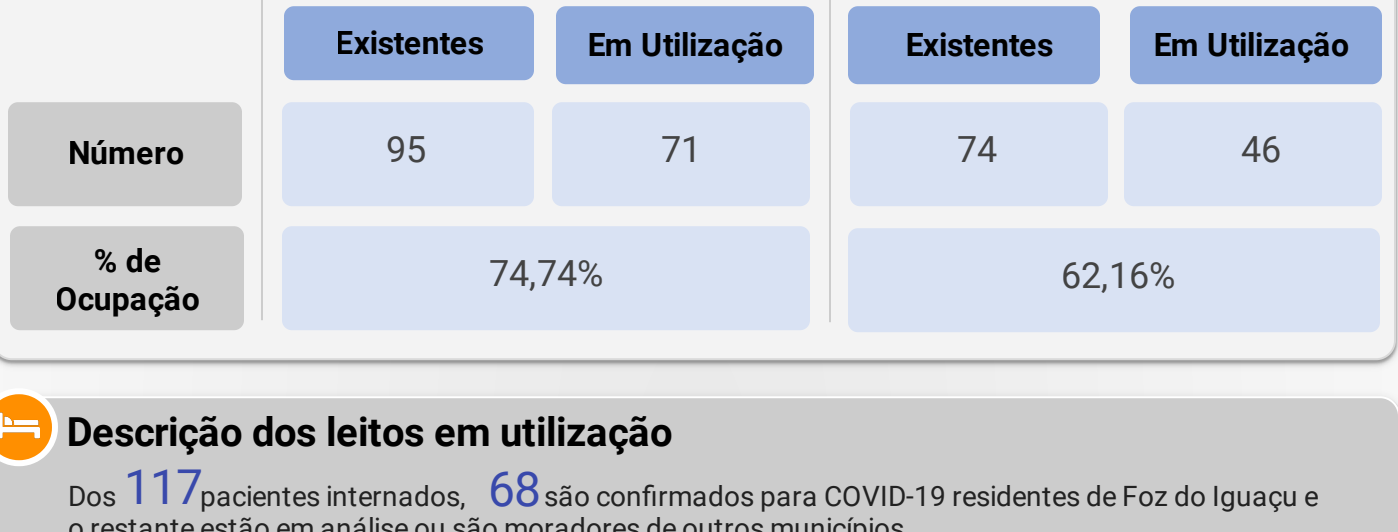


Descrição do Índice de Isolamento Social

Data	Descrição	Índice de Isolamento Social
8 de fev. de 2021		
7 de fev. de 2021	Houve aumento do isolamento em comparação ao dia anterior	55,20
6 de fev. de 2021	Houve aumento do isolamento em comparação ao dia anterior	40,40
5 de fev. de 2021	Houve queda do isolamento em comparação ao dia anterior	38,10
4 de fev. de 2021	Houve aumento do isolamento em comparação ao dia anterior	39,20
2 de fev. de 2021	Houve aumento do isolamento em comparação ao dia anterior	39,50
1 de fev. de 2021	Houve queda do isolamento em comparação ao dia anterior	38,10



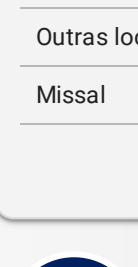
OCUPAÇÃO DE LEITOS



Descrição dos leitos em utilização
Dos **117** pacientes internados, **68** são confirmados para COVID-19 residentes de Foz do Iguaçu e o restante estão em análise ou são moradores de outros municípios.

Número de internados leitos COVID-19 segundo município de residência

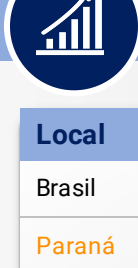
Município	Regional de Saúde	UTI	Enfermaria Adulto	Enfermaria Pediátrica
Foz do Iguaçu	9ª Regional de Saúde	55	41	1
Itaipulândia	9ª Regional de Saúde	3	1	0
Medianeira	9ª Regional de Saúde	3	0	0
São Miguel do Iguaçu	9ª Regional de Saúde	3	0	0
Santa Terezinha de Itaipu	9ª Regional de Saúde	2	2	0
Matelândia	9ª Regional de Saúde	2	0	0
Outras localidades	Outros	2	0	0
Missal	9ª Regional de Saúde	1	1	0
Total geral		71	45	1



PANORAMA

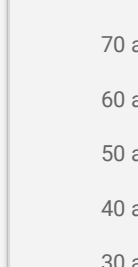
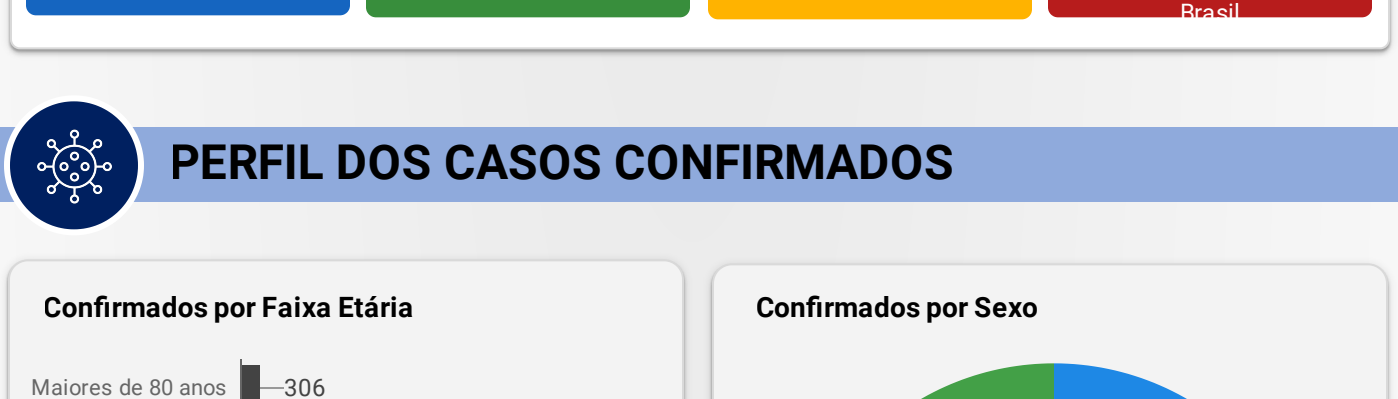
	Mundo	Brasil	Paraná	9ª Regional	Foz do Iguaçu
Casos	105.394.301	9.497.795	565.655	34.789	23.371
Óbitos	2.302.302	231.012	10.309	487	352
Letalidade	2,18%	2,43%	1,82%	1,40%	1,51%

Fonte: Dados Mundo obtidos da Organização Mundial da Saúde. Dados Brasil obtidos do Painel Coronavírus Brasil do Ministério da Saúde. Dados Paraná e 9ª Regional obtidos do Informe Epidemiológico da Secretaria Estadual da Saúde do Paraná. Dados Foz do Iguaçu obtidos da Vigilância Epidemiológica do município de Foz do Iguaçu. Dados preliminares sujeitos a alterações.

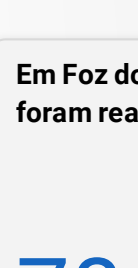


INCIDÊNCIA

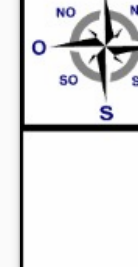
Local	Situação	Incidência por 100 mil habitantes
Brasil	Comparativo	4.466
Paraná	Risco	4.912
9ª Regional de Saúde	Emergência	8.585
Foz do Iguaçu	Emergência	9.126
Distrito Sanitário Norte	Emergência	9.201
Distrito Sanitário Nordeste	Emergência	9.356
Distrito Sanitário Leste	Emergência	8.483
Distrito Sanitário Sul	Emergência	7.646
Distrito Sanitário Oeste	Emergência	10.822



PERFIL DOS CASOS CONFIRMADOS



EXAMES LABORATORIAIS



MAPA DE CALOR DOS CASOS ATIVOS

