
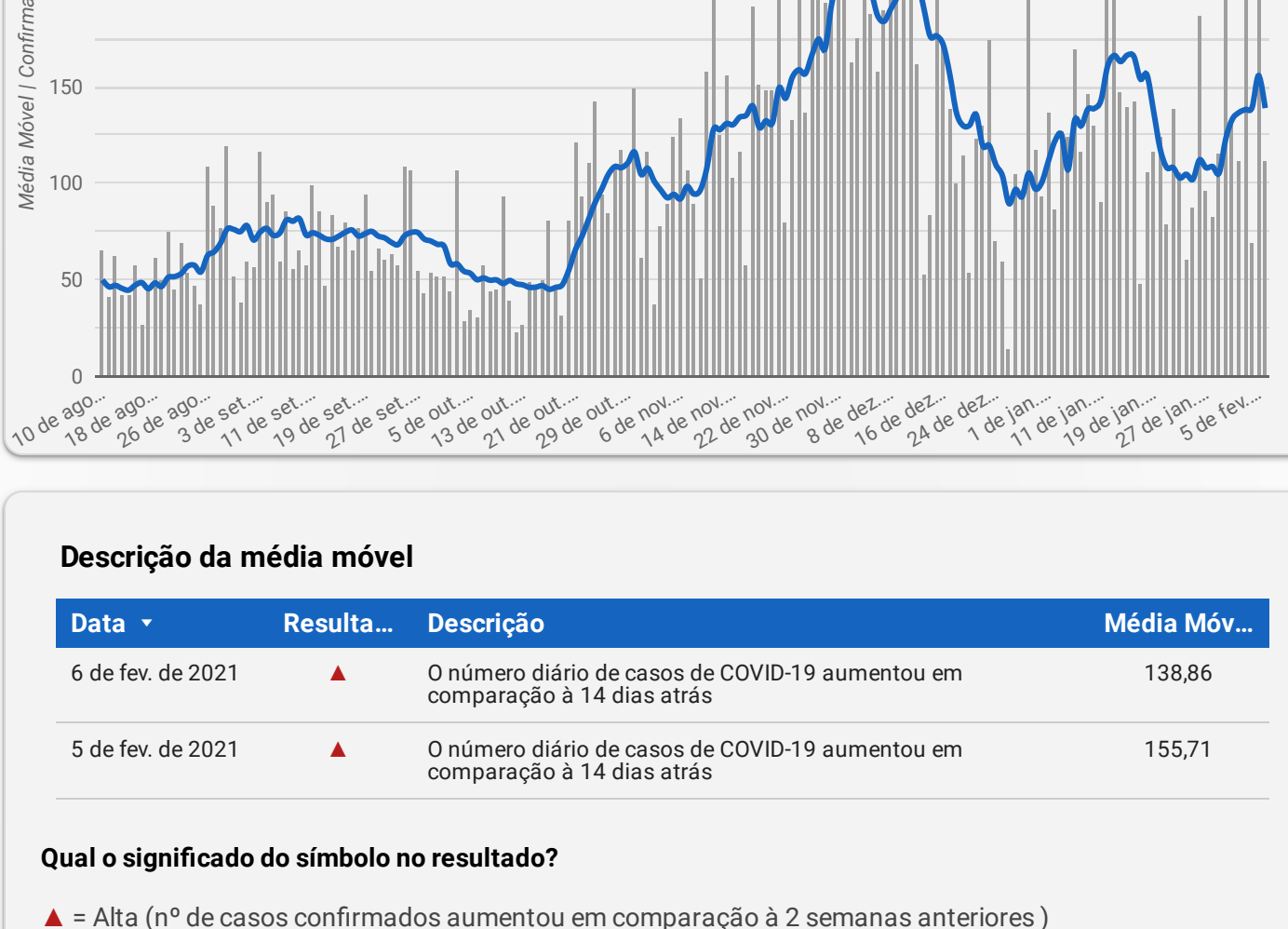




CONFIRMADOS



MÉDIA MÓVEL




Descrição da média móvel

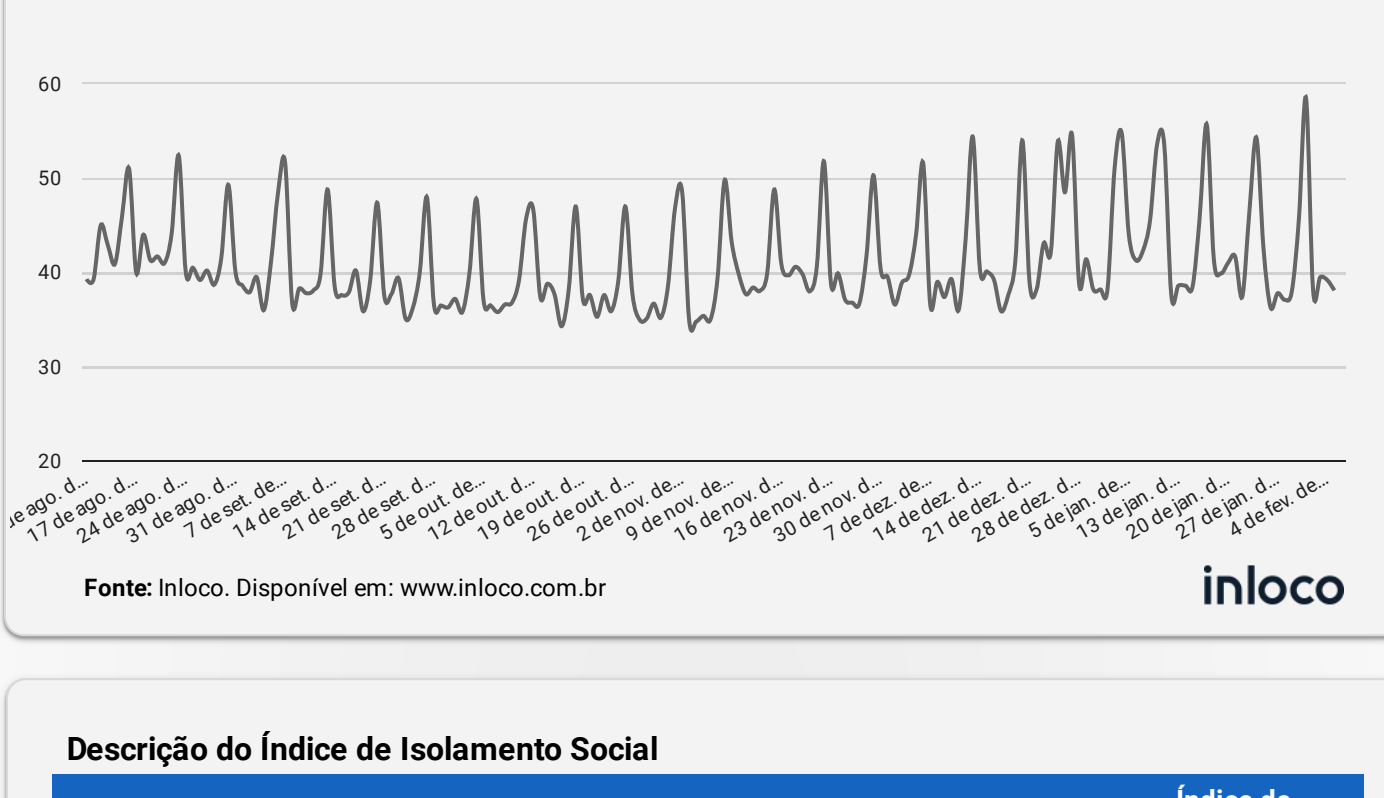
Data	Resultado	Descrição	Média Móv...
6 de fev. de 2021	▲	O número diário de casos de COVID-19 aumentou em comparação à 14 dias atrás	138,86
5 de fev. de 2021	▲	O número diário de casos de COVID-19 aumentou em comparação à 14 dias atrás	155,71

Qual o significado do símbolo no resultado?

- ▲ = Alta (nº de casos confirmados aumentou em comparação à 2 semanas anteriores)
- ▬ = Estabilidade (nº de casos confirmados manteve-se similar em comparação à 2 semanas anteriores)
- ▼ = Queda (nº de casos confirmados diminuiu em comparação à 2 semanas anteriores)




ISOLAMENTO SOCIAL

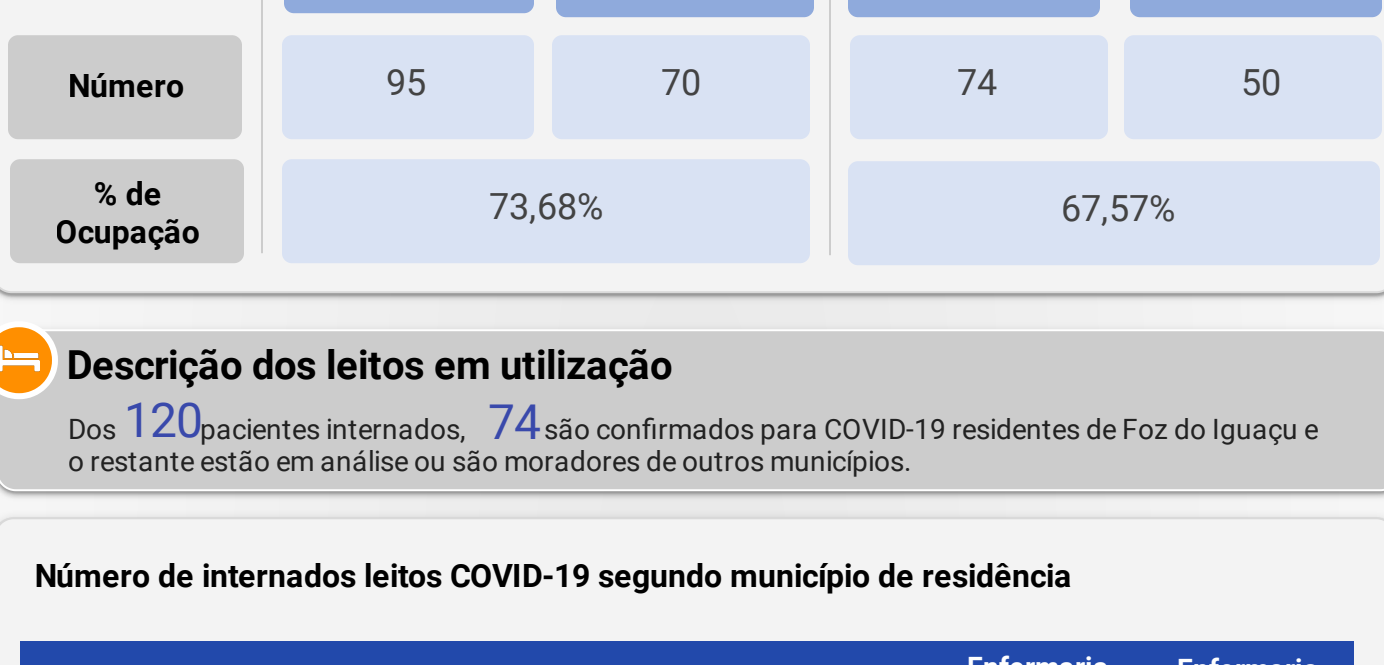


Descrição do Índice de Isolamento Social

Data	Descrição	Índice de Isolamento Social
6 de fev. de 2021		
5 de fev. de 2021	Houve queda do isolamento em comparação ao dia anterior	38,10
4 de fev. de 2021	Houve aumento do isolamento em comparação ao dia anterior	39,20
2 de fev. de 2021	Houve aumento do isolamento em comparação ao dia anterior	39,50
1 de fev. de 2021	Houve queda do isolamento em comparação ao dia anterior	38,10
31 de jan. de 2021	Houve aumento do isolamento em comparação ao dia anterior	58,50
30 de jan. de 2021	Houve aumento do isolamento em comparação ao dia anterior	45,70



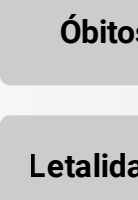
OCUPAÇÃO DE LEITOS



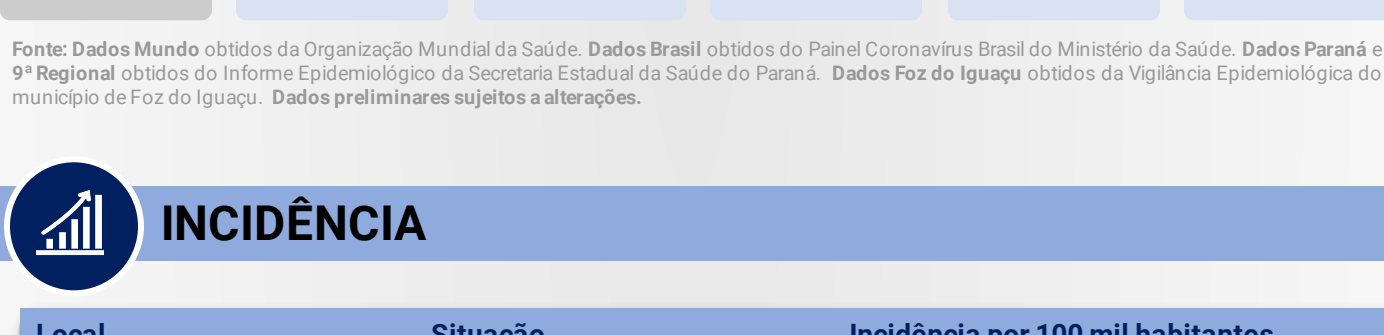
Descrição dos leitos em utilização
Dos **120** pacientes internados, **74** são confirmados para COVID-19 residentes de Foz do Iguaçu e o restante estão em análise ou são moradores de outros municípios.

Número de internados leitos COVID-19 segundo município de residência

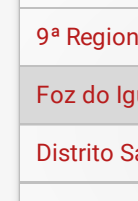
Município	Regional de Saúde	UTI	Enfermaria Adulto	Enfermaria Pediátrica
Foz do Iguaçu	9ª Regional de Saúde	52	45	0
Medianeira	9ª Regional de Saúde	5	0	0
Outras localidades	Outros	3	2	0
São Miguel de Iguaçu	9ª Regional de Saúde	3	0	0
Santa Terezinha de Itaipu	9ª Regional de Saúde	2	2	0
Matelândia	9ª Regional de Saúde	2	0	0
Itaipulândia	9ª Regional de Saúde	2	0	0
Missal	9ª Regional de Saúde	1	1	0
Total geral		70	50	0



PANORAMA

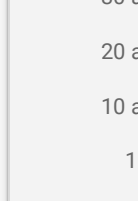
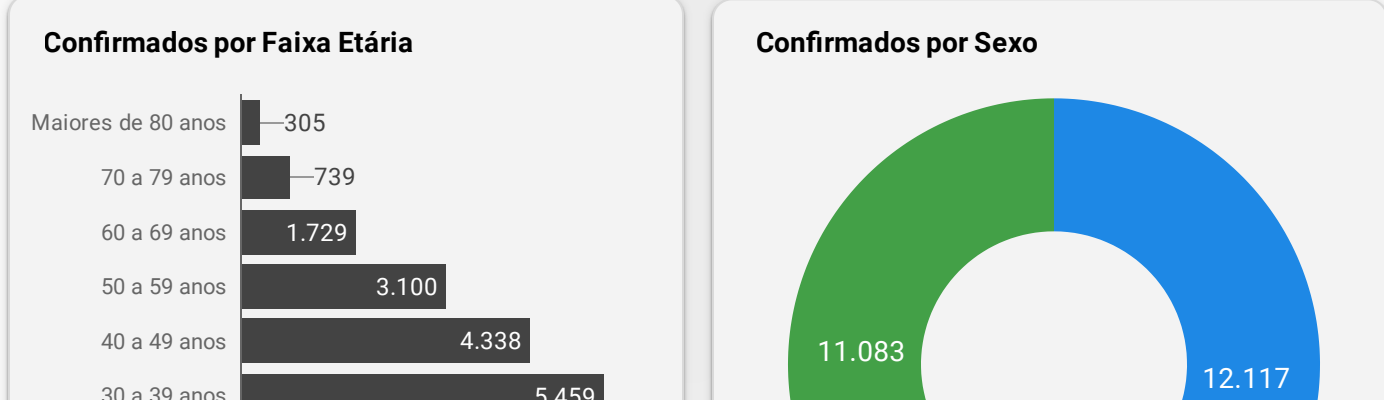


Fonte: Dados Mundo obtidos da Organização Mundial da Saúde. Dados Brasil obtidos do Ministério da Saúde. Dados Paraná e 9ª Regional obtidos do Instituto de Epidemiologia da Secretaria Estadual da Saúde do Paraná. Dados Foz do Iguaçu obtidos da Vigilância Epidemiológica do município de Foz do Iguaçu. Dados preliminares sujeitos a alterações.



INCIDÊNCIA

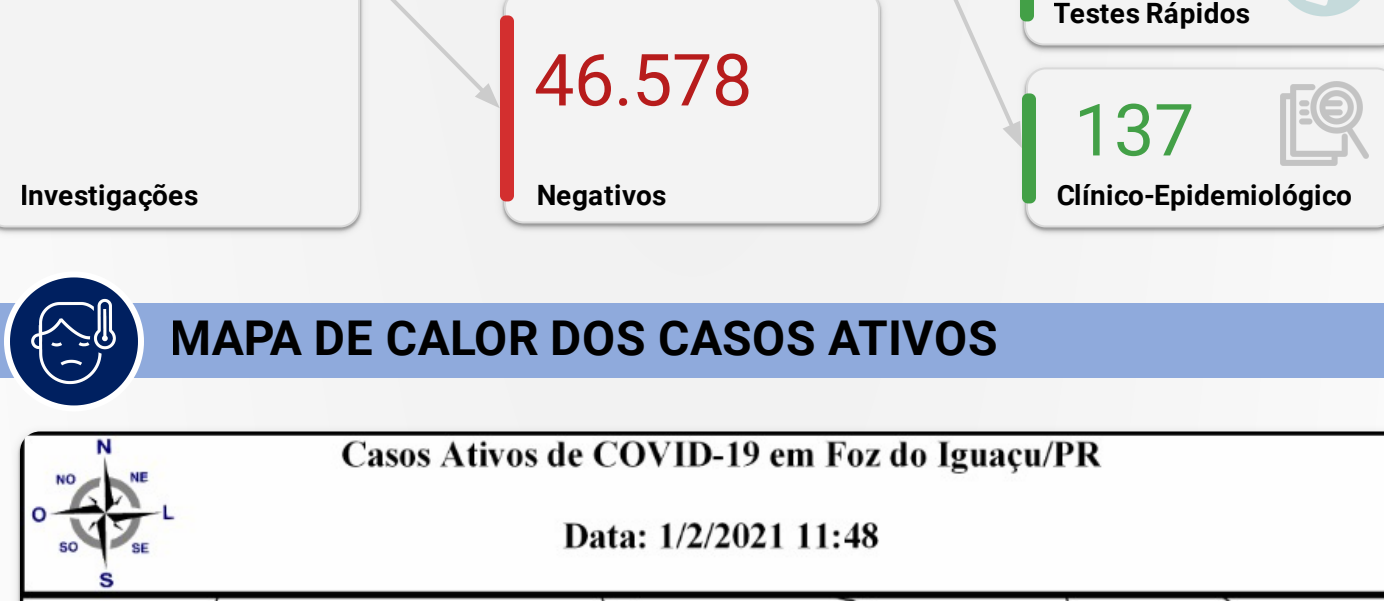
Local	Situação	Incidência por 100 mil habitantes
Brasil	Comparativo	4.399
Paraná	Risco	4.868
9ª Regional de Saúde	Emergência	8.506
Foz do Iguaçu	Emergência	9.059
Distrito Sanitário Norte	Emergência	9.158
Distrito Sanitário Nordeste	Emergência	9.269
Distrito Sanitário Leste	Emergência	8.427
Distrito Sanitário Sul	Emergência	7.600
Distrito Sanitário Oeste	Emergência	10.707



PERFIL DOS CASOS CONFIRMADOS



EXAMES LABORATORIAIS



MAPA DE CALOR DOS CASOS ATIVOS

