




CONFIRMADOS



MÉDIA MÓVEL

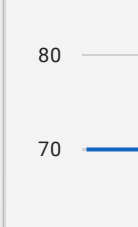


Descrição da média móvel

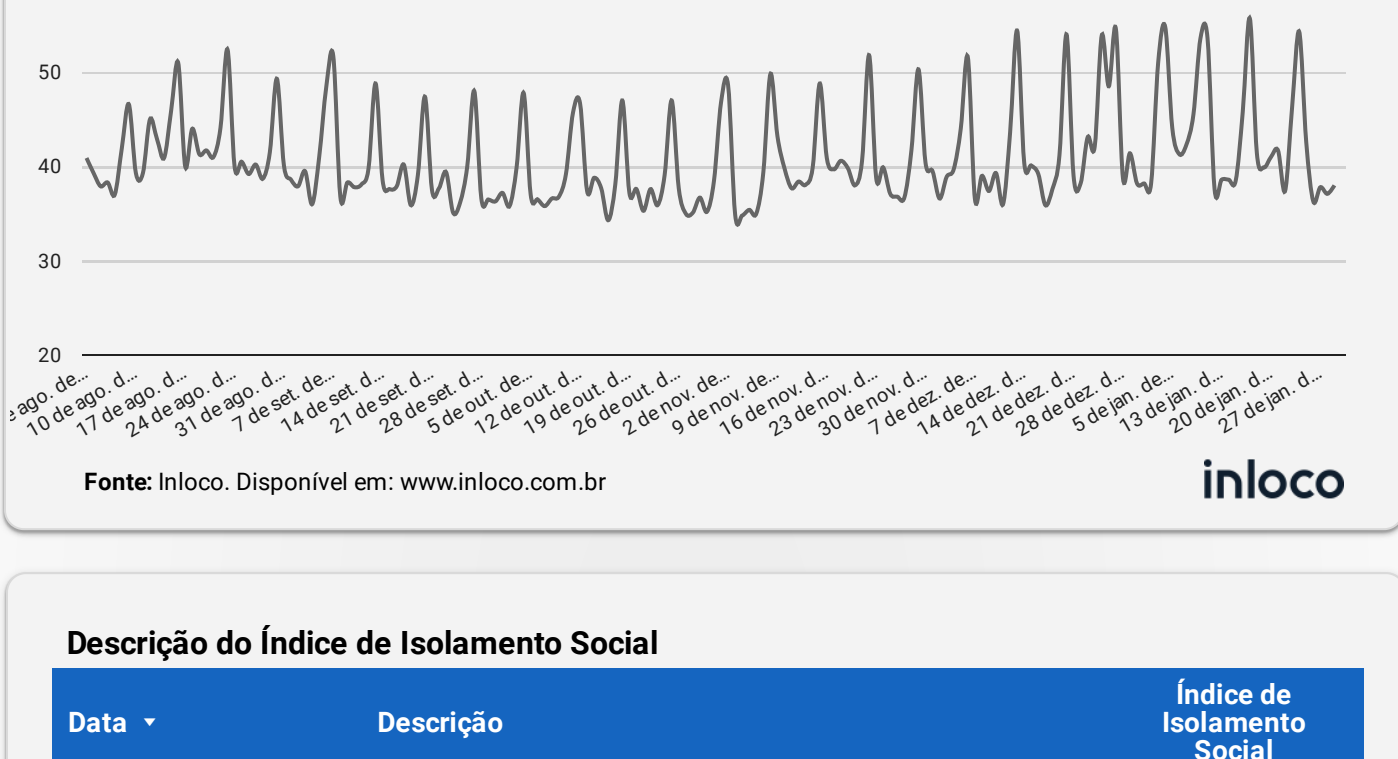
Data	Resultado	Descrição	Média Móvel
30 de jan. de 2021	▼	O número diário de casos de COVID-19 diminuiu em comparação à 14 dias atrás	123
29 de jan. de 2021	▼	O número diário de casos de COVID-19 diminuiu em comparação à 14 dias atrás	105,29

Qual o significado do símbolo no resultado?

- ▲ = Alta (nº de casos confirmados aumentou em comparação à 2 semanas anteriores)
- ▬ = Estabilidade (nº de casos confirmados manteve-se similar em comparação à 2 semanas anteriores)
- ▼ = Queda (nº de casos confirmados diminuiu em comparação à 2 semanas anteriores)




ISOLAMENTO SOCIAL

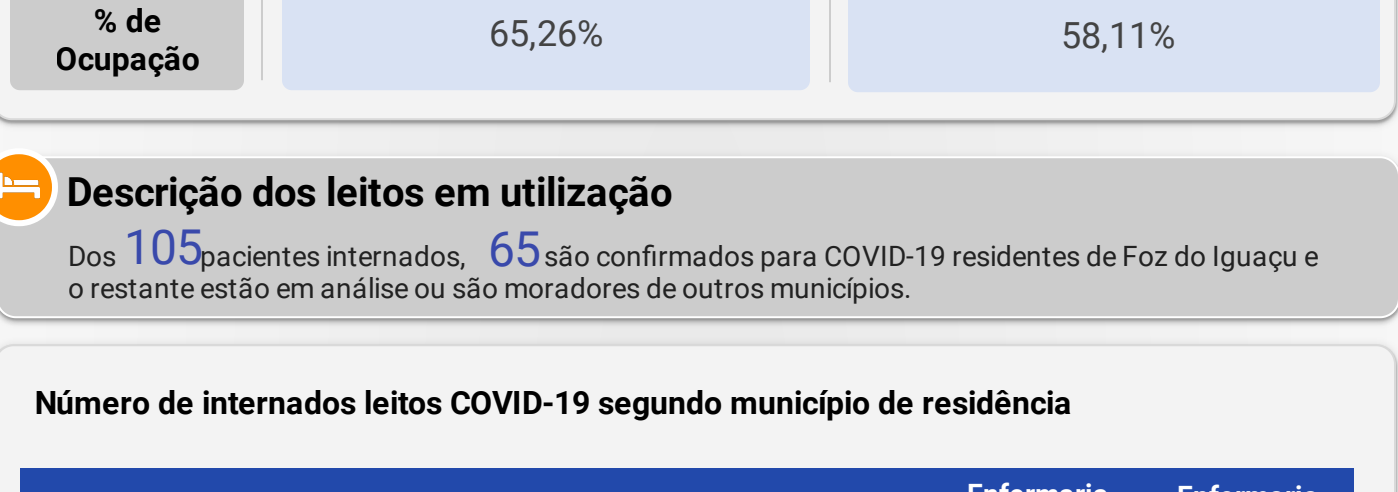


Descrição do Índice de Isolamento Social

Data	Descrição	Índice de Isolamento Social
30 de jan. de 2021		
29 de jan. de 2021	Houve aumento do isolamento em comparação ao dia anterior	38,00
28 de jan. de 2021	Houve queda do isolamento em comparação ao dia anterior	37,10
27 de jan. de 2021	Houve aumento do isolamento em comparação ao dia anterior	37,80
26 de jan. de 2021	Houve queda do isolamento em comparação ao dia anterior	36,30
25 de jan. de 2021	Houve queda do isolamento em comparação ao dia anterior	42,60
24 de jan. de 2021	Houve aumento do isolamento em comparação ao dia anterior	54,30
23 de jan. de 2021	Houve aumento do isolamento em comparação ao dia anterior	46,30



OCUPAÇÃO DE LEITOS



Descrição dos leitos em utilização
Dos **105** pacientes internados, **65** são confirmados para COVID-19 residentes de Foz do Iguaçu e o restante estão em análise ou são moradores de outros municípios.

Número de internados leitos COVID-19 segundo município de residência


Município	Regional de Saúde	UTI	Enfermaria Adulto	Enfermaria Pediátrica
Foz do Iguaçu	9ª Regional de Saúde	45	34	1
Santa Terezinha de Itaipu	9ª Regional de Saúde	4	1	0
Outras localidades	Outros	4	1	0
Missal	9ª Regional de Saúde	3	2	0
Medianeira	9ª Regional de Saúde	3	1	0
Matelândia	9ª Regional de Saúde	2	0	0
São Miguel do Iguaçu	9ª Regional de Saúde	1	2	0
Serranópolis	9ª Regional de Saúde	0	1	0
Total geral		62	42	1



PANORAMA



Fonte: Dados Mundo obtidos da Organização Mundial da Saúde. Dados Brasil obtidos do Painel Coronavírus Brasil do Ministério da Saúde. Dados Paraná e 9ª Regional obtidos do Instituto Epidemiológico da Secretaria Estadual da Saúde do Paraná. Dados Foz do Iguaçu obtidos da Vigilância Epidemiológica do município de Foz do Iguaçu. Dados preliminares sujeitos a alterações.

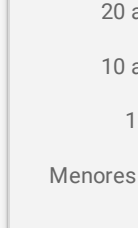


INCIDÊNCIA

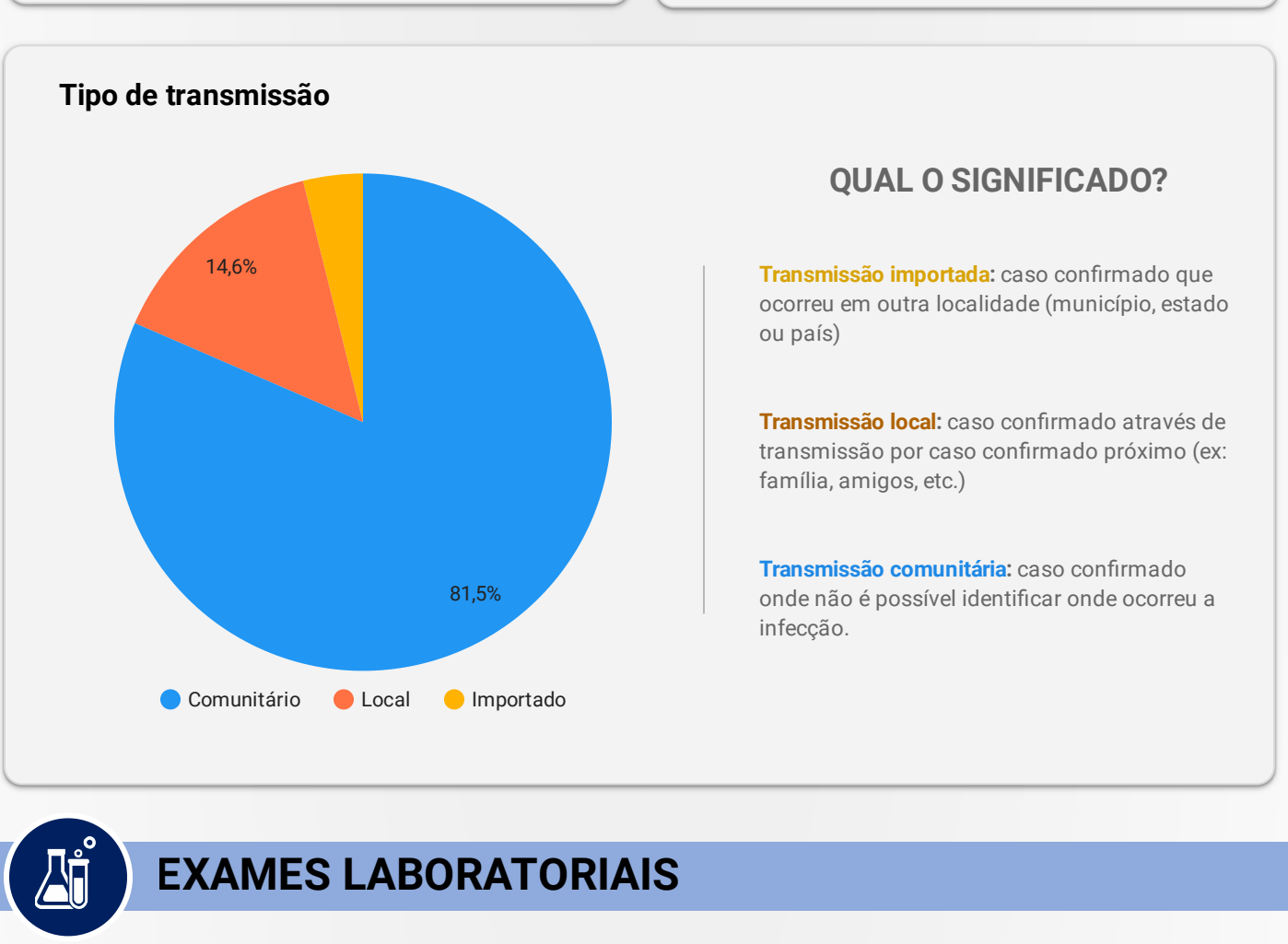
Local	Situação	Incidência por 100 mil habitantes
Brasil	Comparativo	4.258
Paraná	Risco	4.684
9ª Regional de Saúde	Emergência	8.111
Foz do Iguaçu	Emergência	8.680
Distrito Sanitário Norte	Emergência	8.832
Distrito Sanitário Nordeste	Emergência	8.685
Distrito Sanitário Leste	Emergência	8.103
Distrito Sanitário Sul	Emergência	7.292
Distrito Sanitário Oeste	Emergência	10.249

Qual o significado das cores?


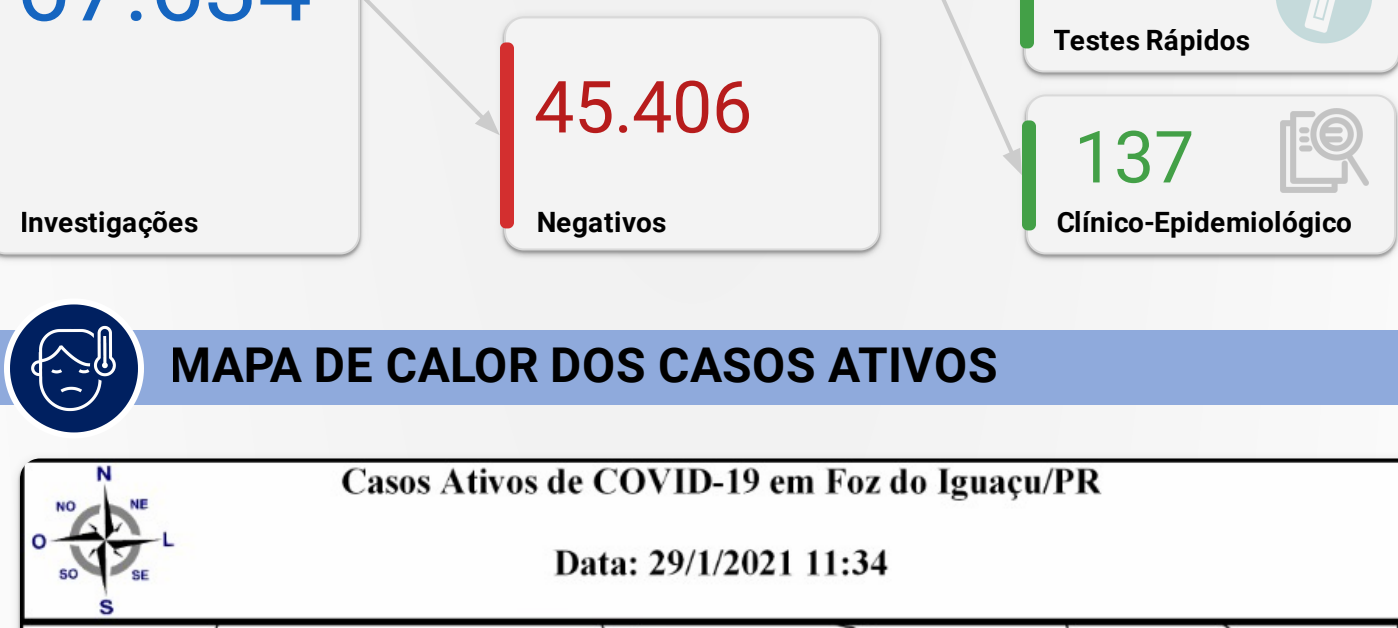
- BAIXO RISCO** (Azul): Incidência municipal 50% abaixo da incidência do Brasil
- RISCO INTERMEDIÁRIO** (Verde): Incidência municipal abaixo ou igual à incidência do Brasil
- RISCO** (Amarelo): Incidência municipal até 50% da incidência do Brasil
- EMERGÊNCIA** (Vermelho): Incidência municipal acima de 50% da incidência do Brasil



PERFIL DOS CASOS CONFIRMADOS



EXAMES LABORATORIAIS



MAPA DE CALOR DOS CASOS ATIVOS

