
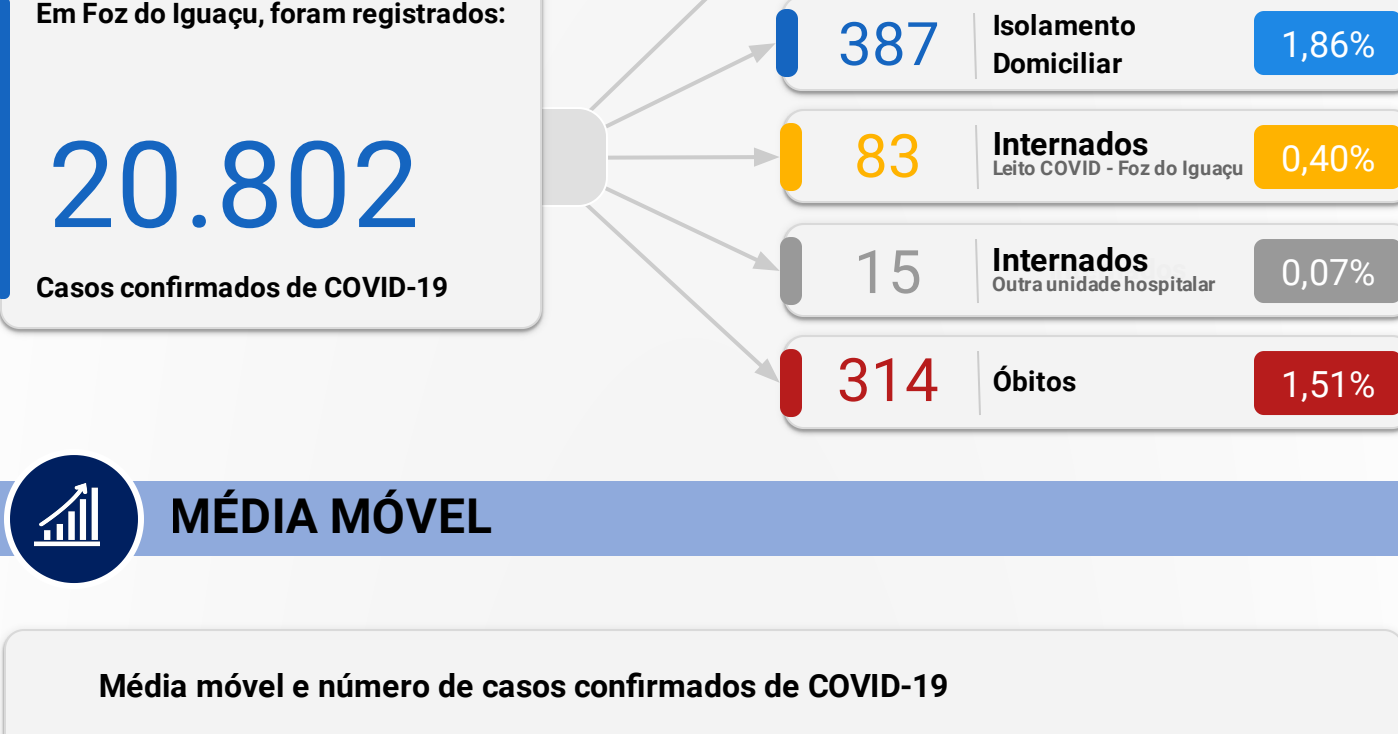





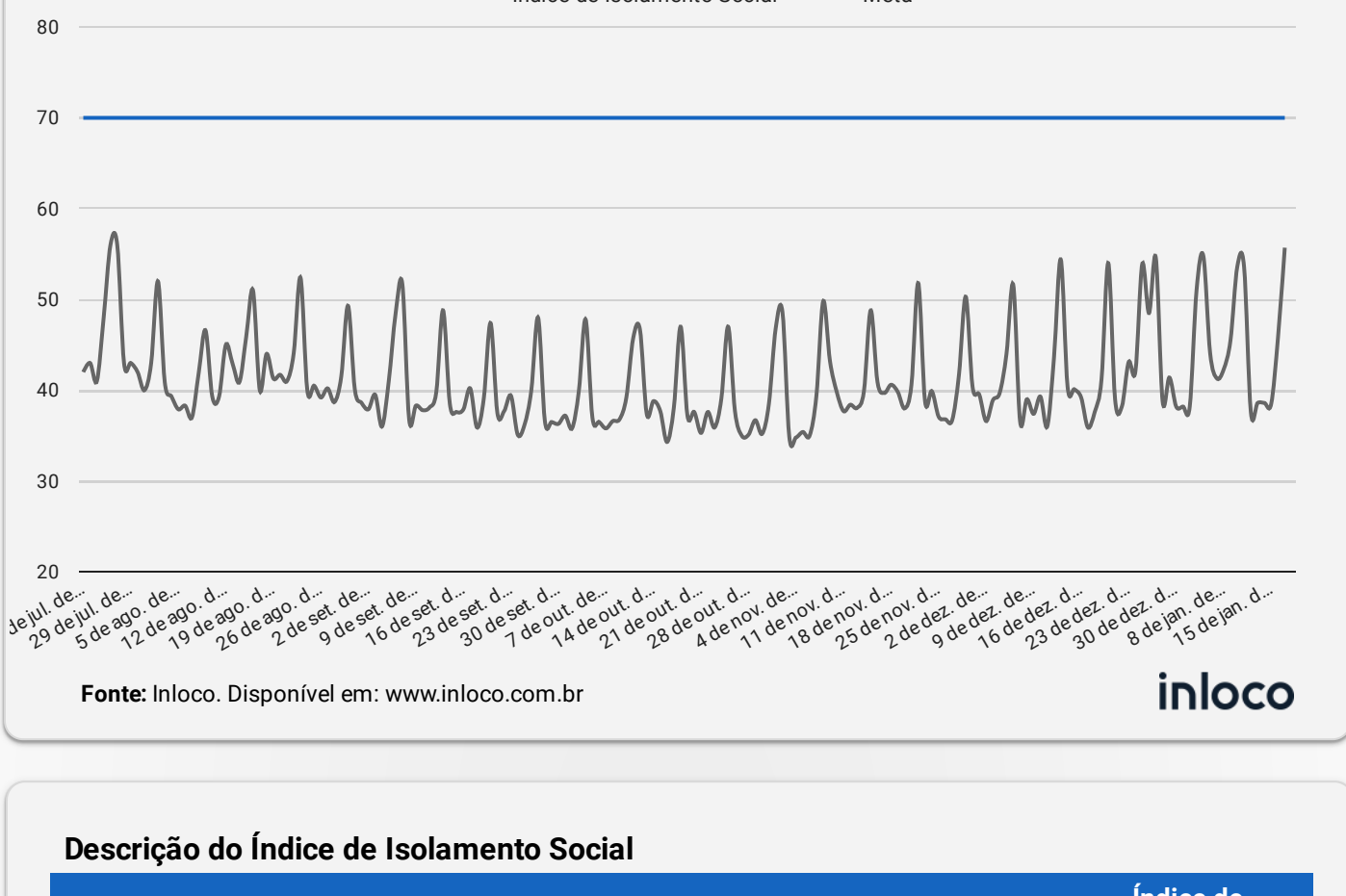
CONFIRMADOS



MÉDIA MÓVEL

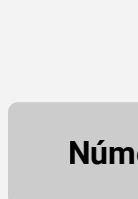


ISOLAMENTO SOCIAL

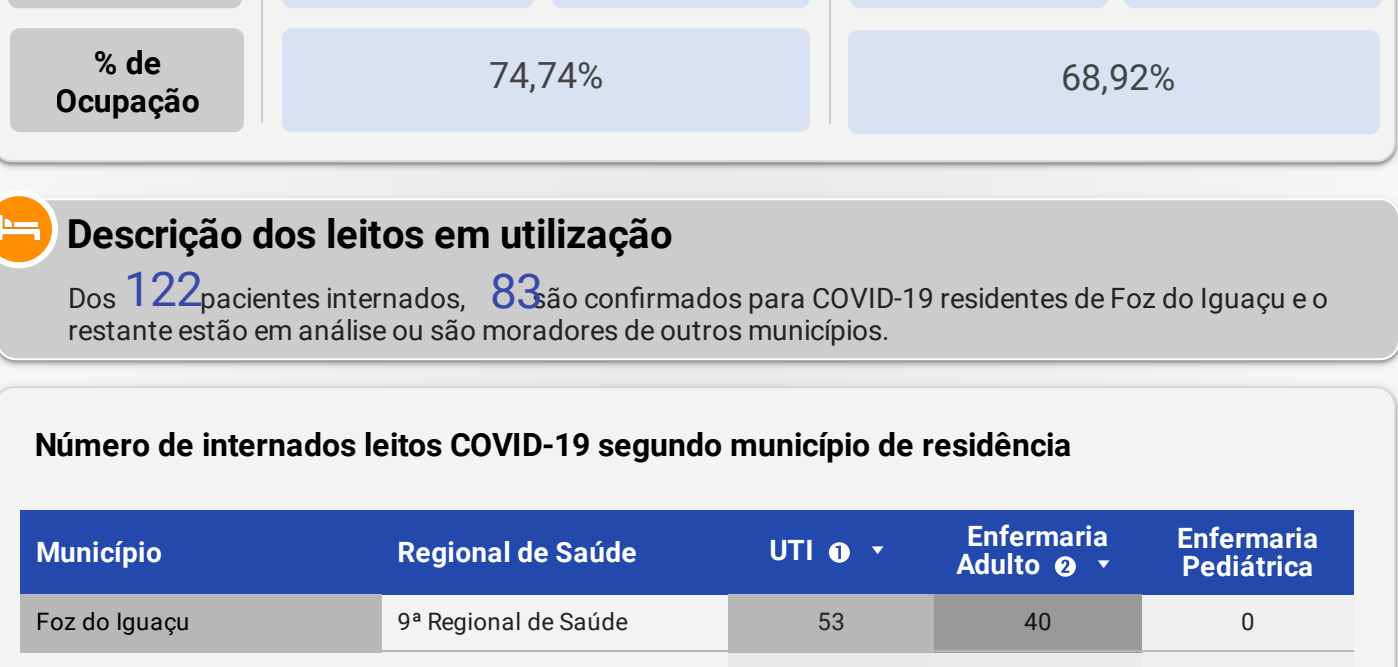


Descrição do Índice de Isolamento Social

Data	Descrição	Índice de Isolamento Social
18 de jan. de 2021		
17 de jan. de 2021	Houve aumento do isolamento em comparação ao dia anterior	55,70
16 de jan. de 2021	Houve aumento do isolamento em comparação ao dia anterior	45,80
15 de jan. de 2021	Houve queda do isolamento em comparação ao dia anterior	38,50
14 de jan. de 2021	Houve estabilidade do isolamento em comparação ao dia anterior	38,60
13 de jan. de 2021	Houve aumento do isolamento em comparação ao dia anterior	38,60
12 de jan. de 2021	Houve queda do isolamento em comparação ao dia anterior	37,60
11 de jan. de 2021	Houve estabilidade do isolamento em comparação ao dia anterior	53,60



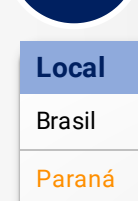
OCUPAÇÃO DE LEITOS



Descrição dos leitos em utilização
Dos 122 pacientes internados, 83 são confirmados para COVID-19 residentes de Foz do Iguaçu e o restante estão em análise ou são moradores de outros municípios.

Número de internados leitos COVID-19 segundo município de residência

Município	Regional de Saúde	UTI	Enfermaria Adulto	Enfermaria Pediátrica
Foz do Iguaçu	9ª Regional de Saúde	53	40	0
Outras localidades	Outros	7	2	0
Medianeira	9ª Regional de Saúde	3	3	0
Mateiândia	9ª Regional de Saúde	3	0	0
Santa Terezinha de Itaipu	9ª Regional de Saúde	2	6	0
Missal	9ª Regional de Saúde	1	0	0
São Miguel do Iguaçu	9ª Regional de Saúde	1	0	0
Itaipulândia	9ª Regional de Saúde	1	0	0
Total geral		71	51	0



PANORAMA





Fonte: Dados Mundo obtidos da Organização Mundial da Saúde. Dados Brasil obtidos do Painel Coronavírus Brasil do Ministério da Saúde. Dados Paraná e 9ª Regional obtidos do Informe Epidemiológico da Secretaria Estadual da Saúde do Paraná. Dados Foz do Iguaçu obtidos da Vigilância Epidemiológica do município de Foz do Iguaçu. Dados preliminares sujeitos a alterações.

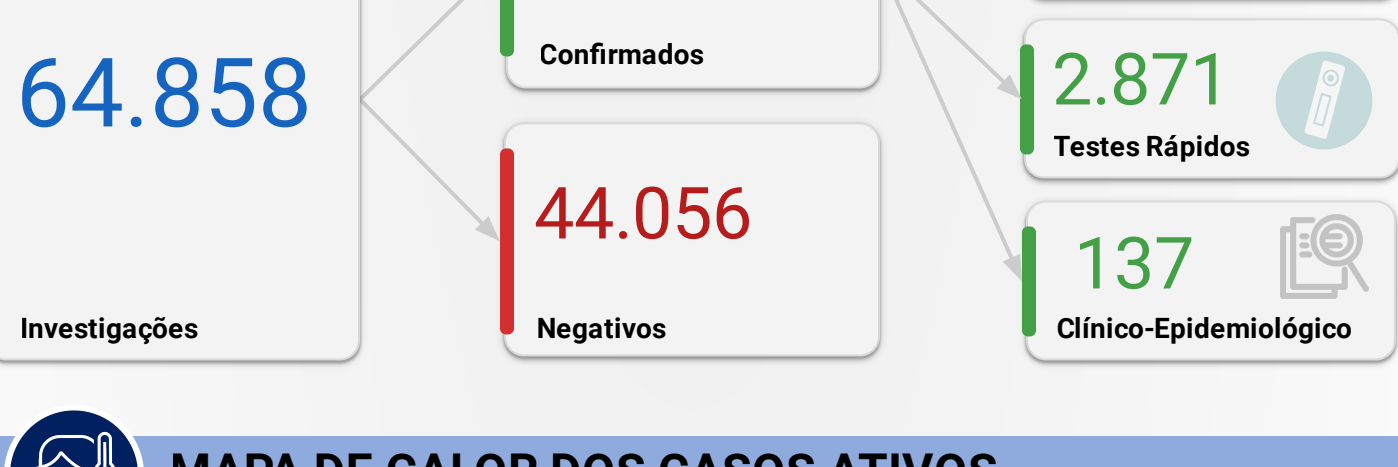


INCIDÊNCIA

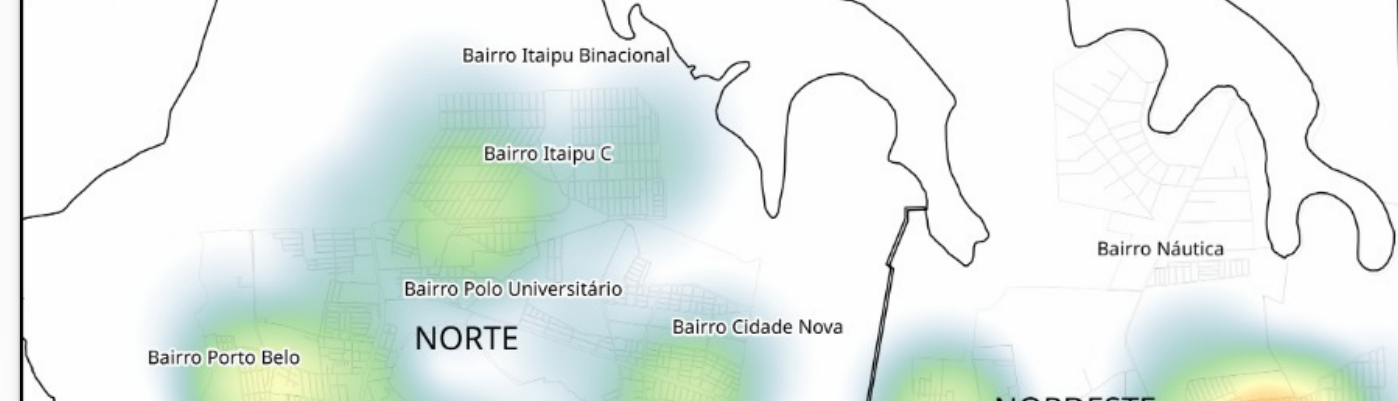
Local	Situação	Incidência por 100 mil habitantes
Brasil	Comparativo	3.986
Paraná	Risco	4.330
9ª Regional de Saúde	Emergência	7.573
Foz do Iguaçu	Emergência	8.123
Distrito Sanitário Norte	Emergência	8.275
Distrito Sanitário Nordeste	Emergência	7.679
Distrito Sanitário Leste	Emergência	7.634
Distrito Sanitário Sul	Emergência	6.944
Distrito Sanitário Oeste	Emergência	9.687



PERFIL DOS CASOS CONFIRMADOS



EXAMES LABORATORIAIS



MAPA DE CALOR DOS CASOS ATIVOS

