
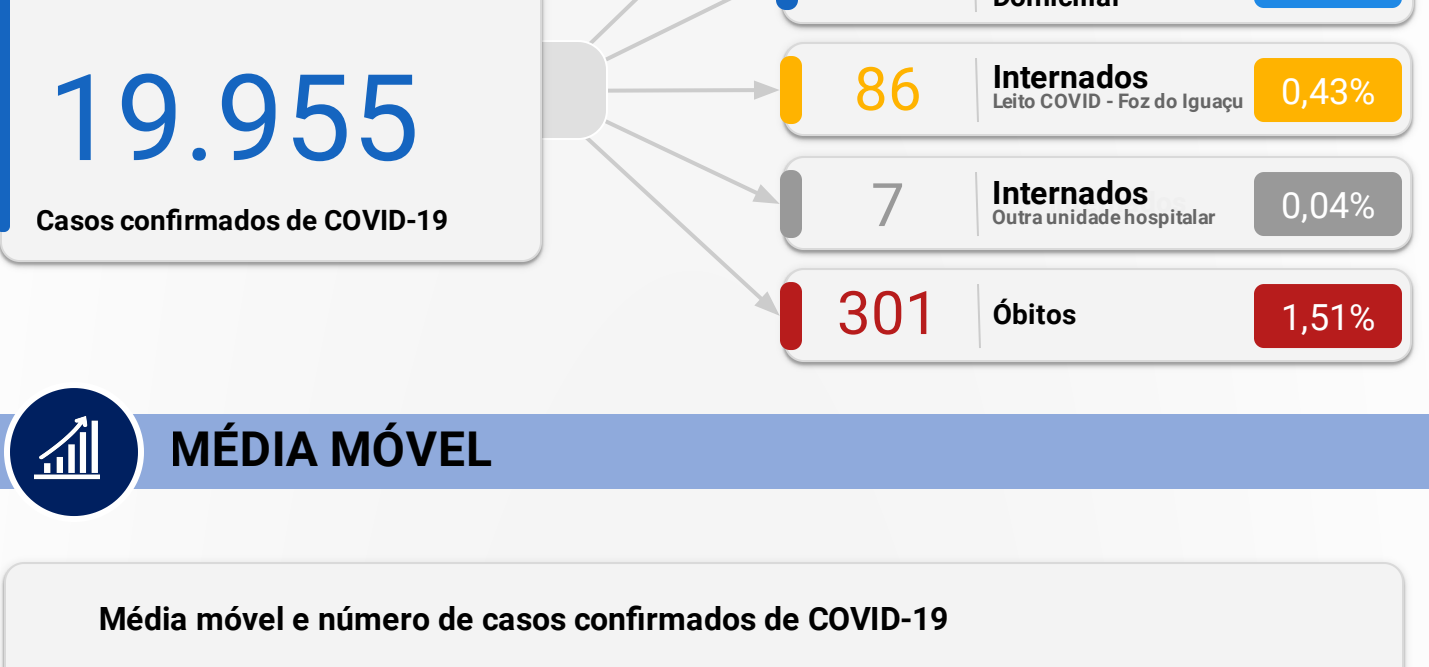



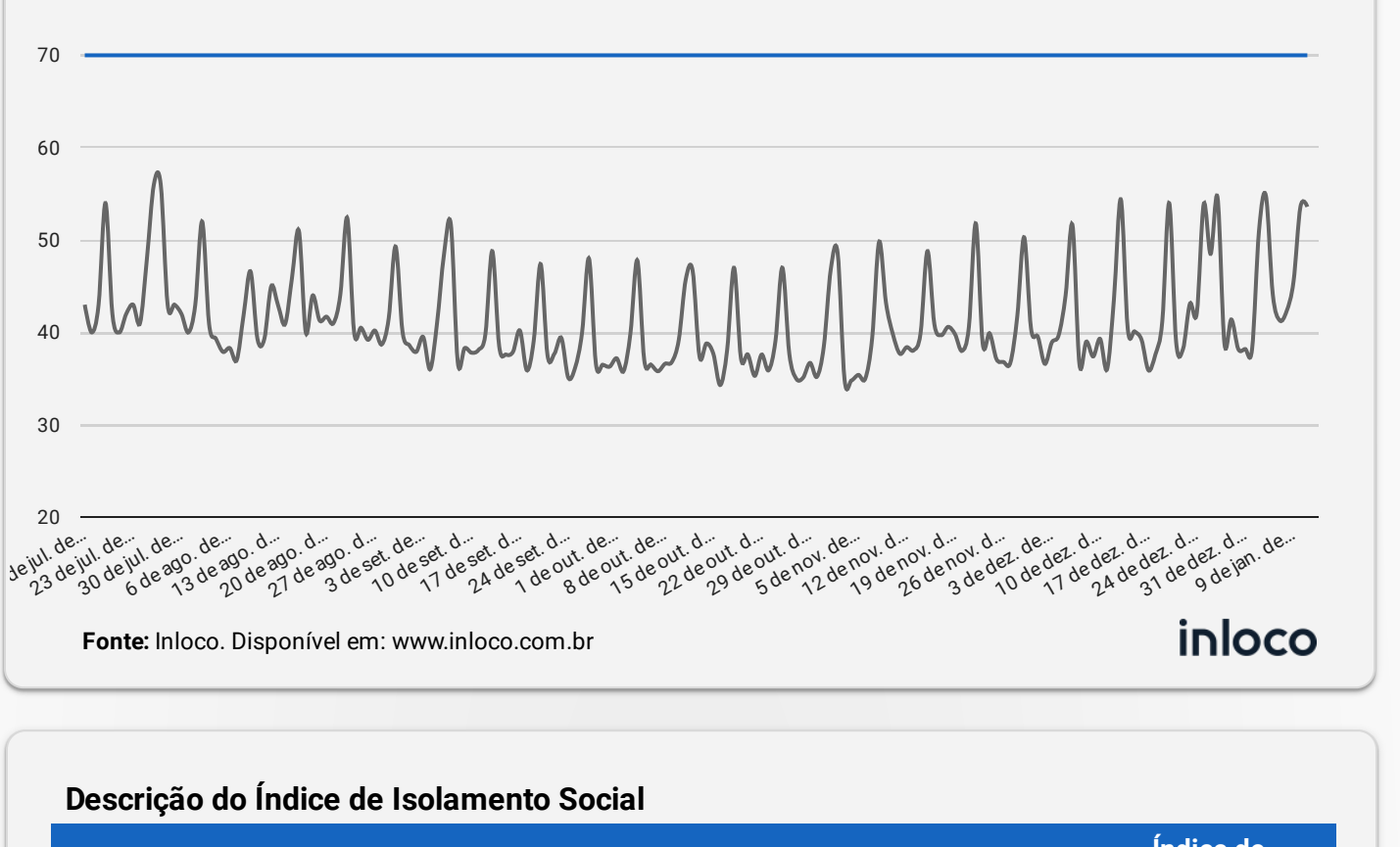
CONFIRMADOS



MÉDIA MÓVEL

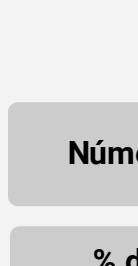


ISOLAMENTO SOCIAL

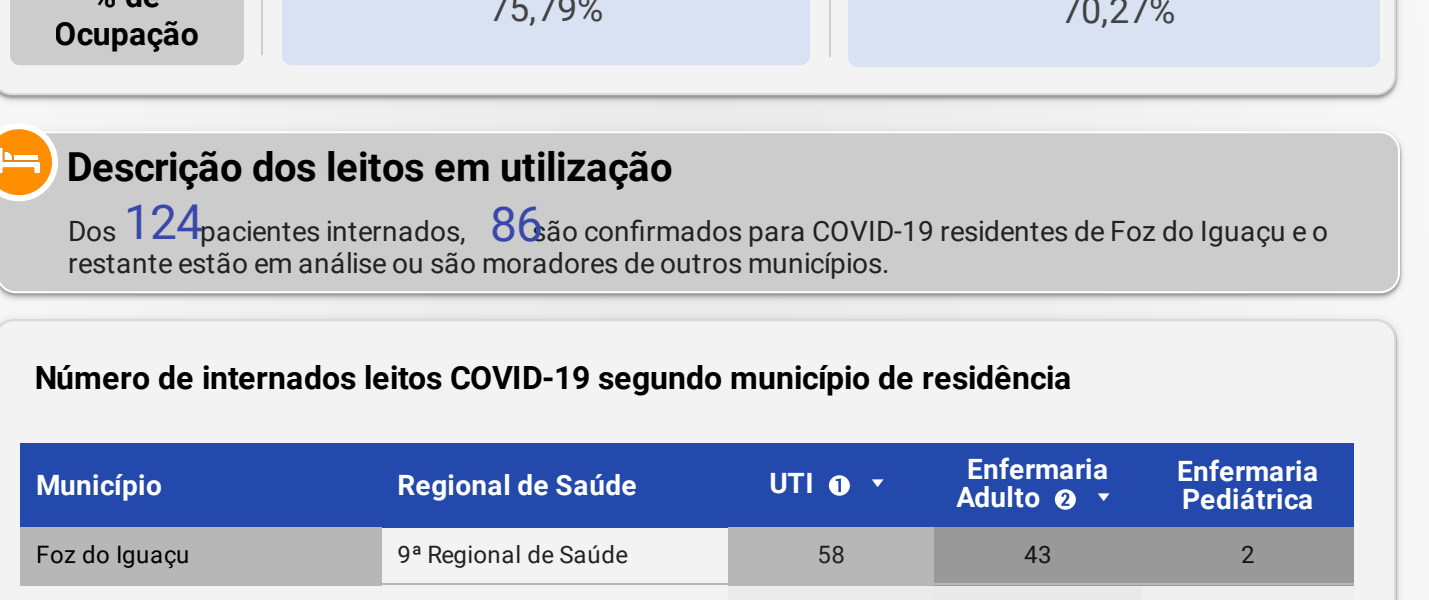


Descrição do Índice de Isolamento Social

Data	Descrição	Índice de Isolamento Social
12 de jan. de 2021		
11 de jan. de 2021	Houve estabilidade do isolamento em comparação ao dia anter...	53,60
10 de jan. de 2021	Houve aumento do isolamento em comparação ao dia anterior	53,60
9 de jan. de 2021	Houve aumento do isolamento em comparação ao dia anterior	45,50
8 de jan. de 2021	Houve aumento do isolamento em comparação ao dia anterior	42,30
7 de jan. de 2021	Houve aumento do isolamento em comparação ao dia anterior	41,30
5 de jan. de 2021	Houve aumento do isolamento em comparação ao dia anterior	44,10



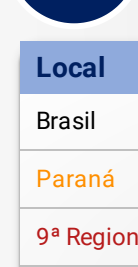
OCUPAÇÃO DE LEITOS



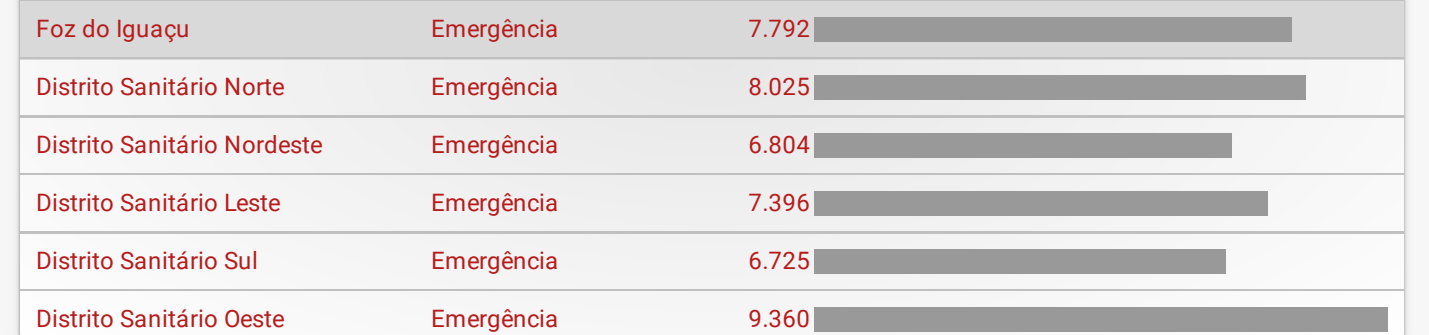
Descrição dos leitos em utilização
Dos 124 pacientes internados, 86 são confirmados para COVID-19 residentes de Foz do Iguaçu e o restante estão em análise ou são moradores de outros municípios.

Número de internados leitos COVID-19 segundo município de residência

Município	Regional de Saúde	UTI	Enfermaria Adulto	Enfermaria Pediátrica
Foz do Iguaçu	9ª Regional de Saúde	58	43	2
Santa Terezinha de Itaipu	9ª Regional de Saúde	5	3	0
Outras localidades	Outros	4	0	0
Medianeira	9ª Regional de Saúde	2	2	0
São Miguel do Iguaçu	9ª Regional de Saúde	2	0	0
Matelândia	9ª Regional de Saúde	1	2	0
Missal	9ª Regional de Saúde	0	0	0
Itaipulândia	9ª Regional de Saúde	0	0	0
Total geral		72	50	2

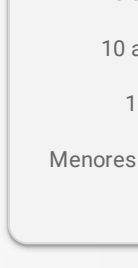


PANORAMA



	Mundo	Brasil	Paraná	9ª Regional	Foz do Iguaçu
Casos	88.828.387	8.105.790	471.201	29.013	19.995
Óbitos	1.926.625	203.100	8.695	408	301
Letalidade	2,17%	2,51%	1,85%	1,41%	1,51%

Fonte: Dados Mundo obtidos da Organização Mundial da Saúde. Dados Brasil obtidos do Painel Coronavírus Brasil do Ministério da Saúde. Dados Paraná e 9ª Regional obtidos do Instituto Epidemiológico da Secretaria Estadual da Saúde do Paraná. Dados Foz do Iguaçu obtidos da Vigilância Epidemiológica do município de Foz do Iguaçu. Dados preliminares sujeitos a alterações.



INCIDÊNCIA

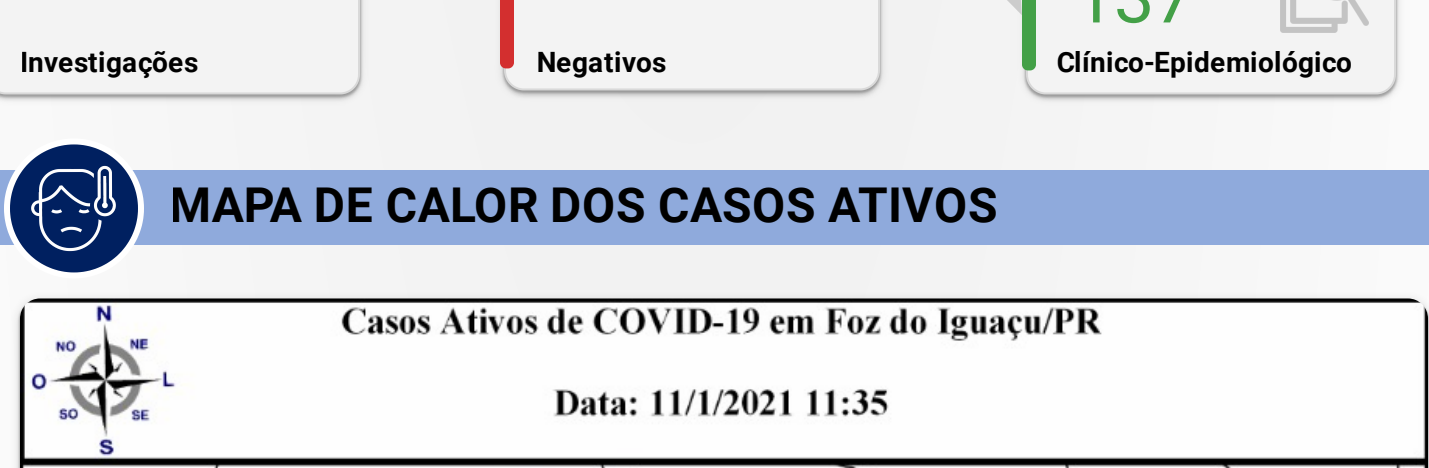
Local	Situação	Incidência por 100 mil habitantes
Brasil	Comparativo	3.821
Paraná	Risco	4.091
9ª Regional de Saúde	Emergência	7.159
Foz do Iguaçu	Emergência	7.792
Distrito Sanitário Norte	Emergência	8.025
Distrito Sanitário Nordeste	Emergência	6.804
Distrito Sanitário Leste	Emergência	7.396
Distrito Sanitário Sul	Emergência	6.725
Distrito Sanitário Oeste	Emergência	9.360

Qual o significado das cores?

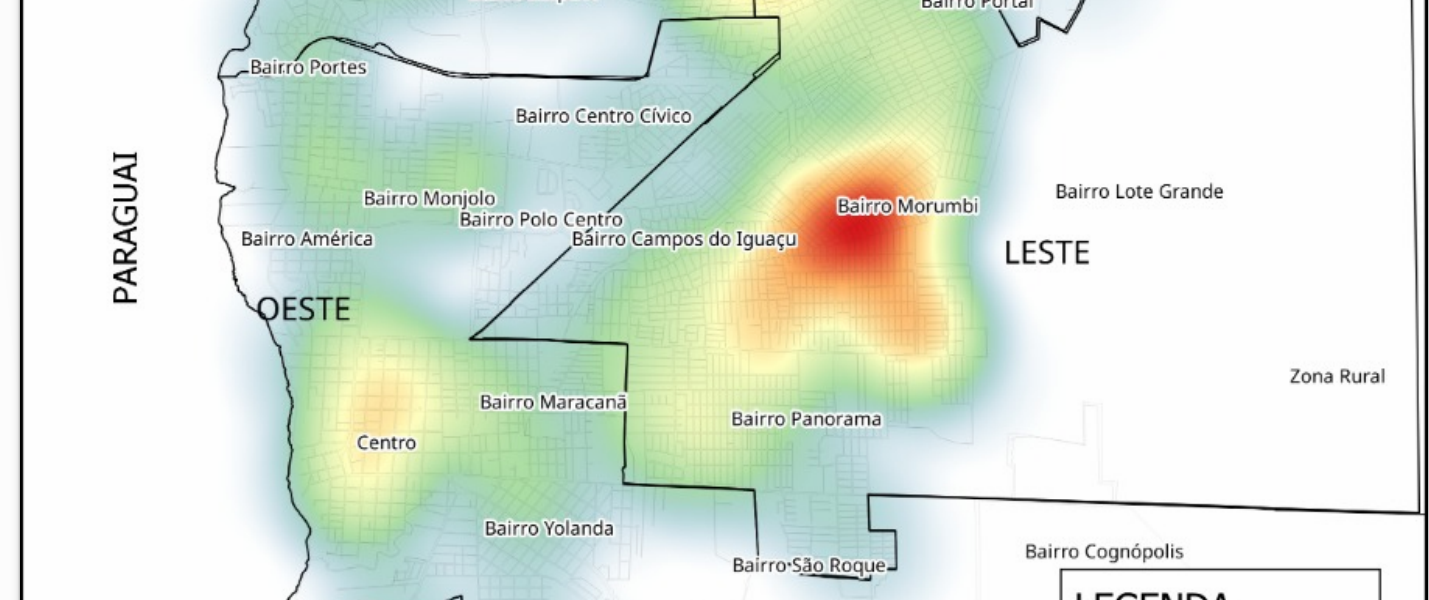
- BAIXO RISCO** (Azul): Incidência municipal 50% abaixo da incidência do Brasil
- RISCO INTERMEDIÁRIO** (Verde): Incidência municipal abaixo ou igual à incidência do Brasil
- RISCO** (Amarelo): Incidência municipal até 50% da incidência do Brasil
- EMERGÊNCIA** (Vermelho): Incidência municipal acima de 50% da incidência do Brasil



PERFIL DOS CASOS CONFIRMADOS



EXAMES LABORATORIAIS



MAPA DE CALOR DOS CASOS ATIVOS

