
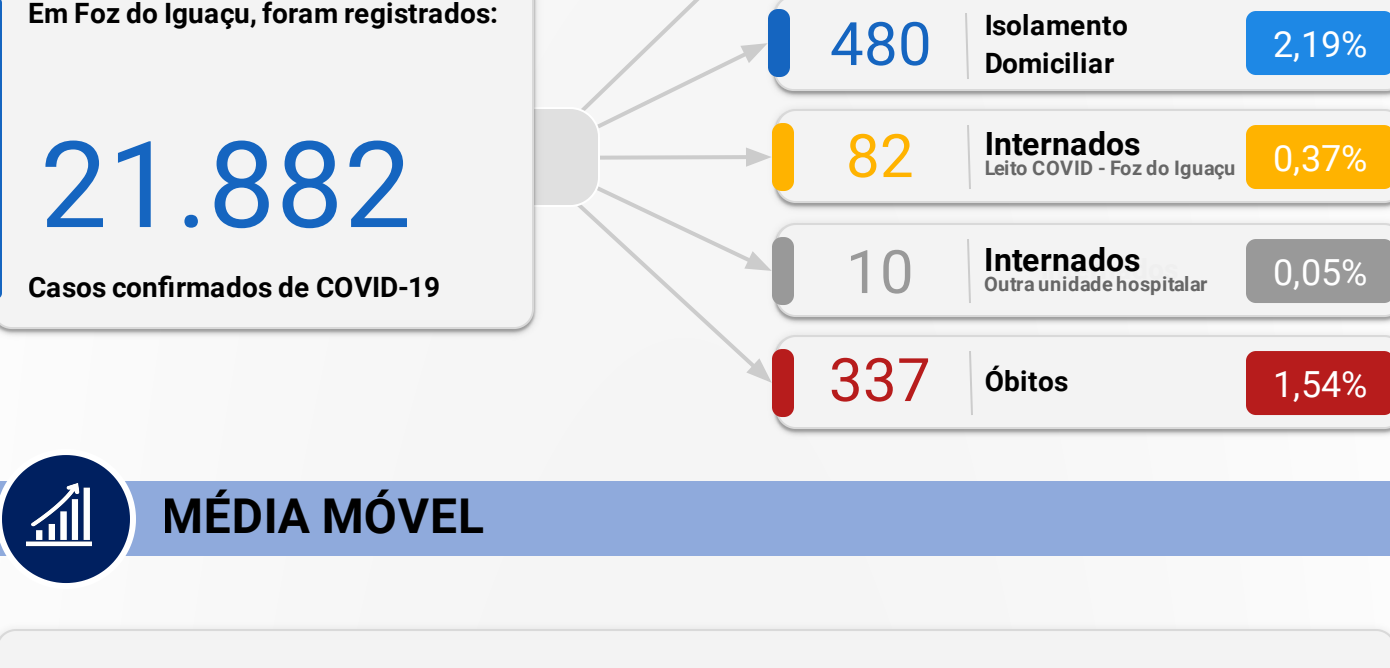
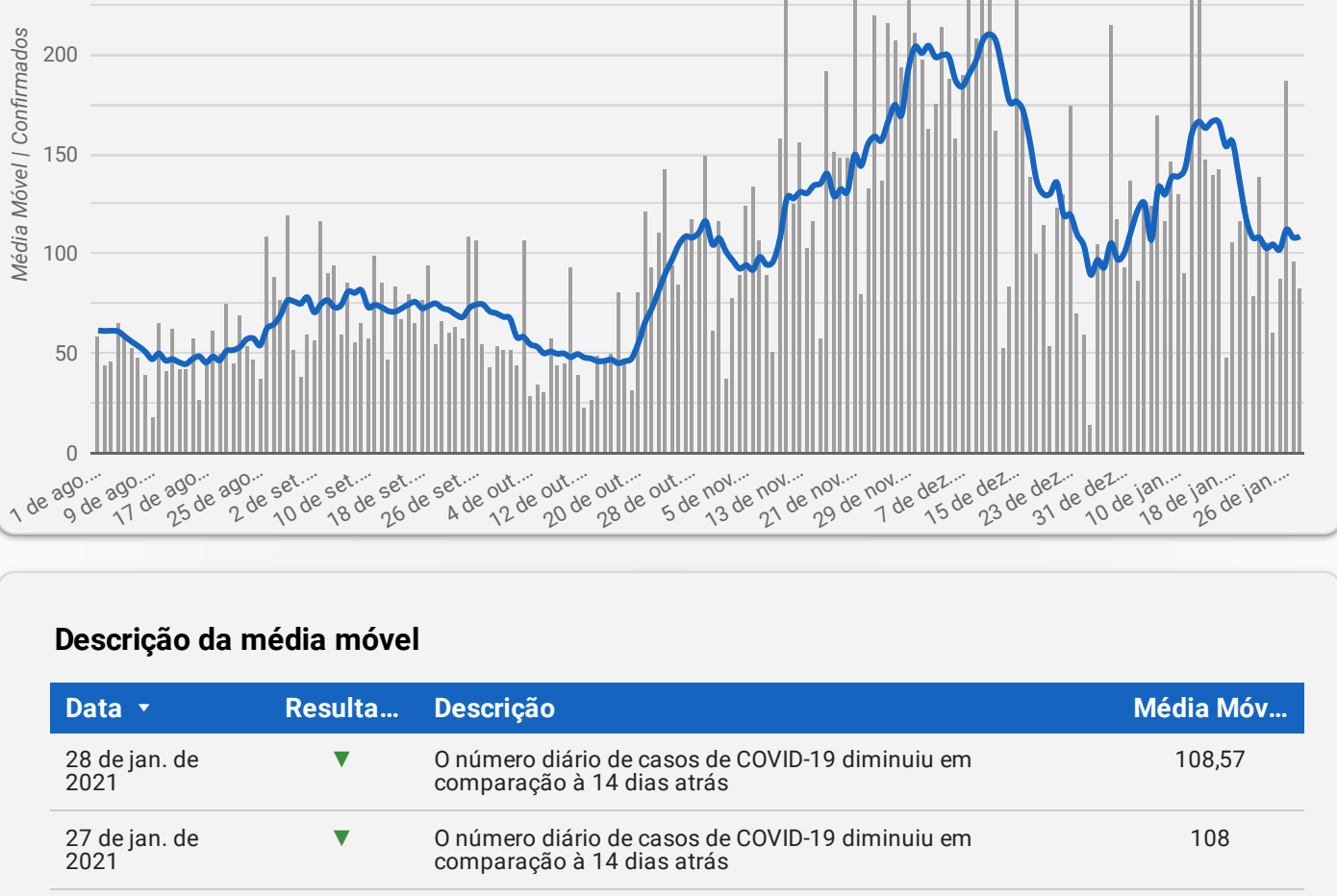




CONFIRMADOS



MÉDIA MÓVEL



Descrição da média móvel

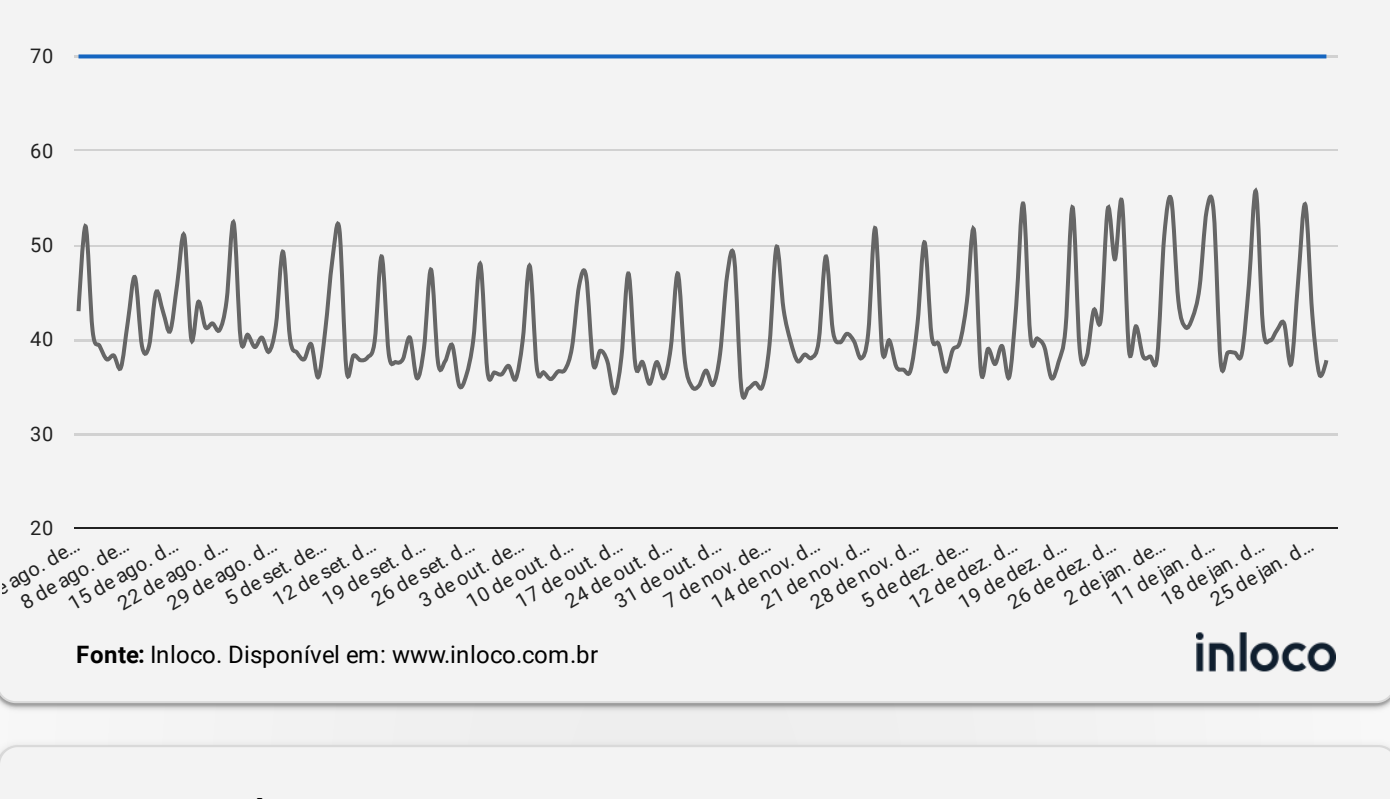
Data	Resultado	Descrição	Média Móvel
28 de jan. de 2021	▼	O número diário de casos de COVID-19 diminuiu em comparação à 14 dias atrás	108,57
27 de jan. de 2021	▼	O número diário de casos de COVID-19 diminuiu em comparação à 14 dias atrás	108

Qual o significado do símbolo no resultado?

- ▲ = Alta (nº de casos confirmados aumentou em comparação à 2 semanas anteriores)
- ▬ = Estabilidade (nº de casos confirmados manteve-se similar em comparação à 2 semanas anteriores)
- ▼ = Queda (nº de casos confirmados diminuiu em comparação à 2 semanas anteriores)




ISOLAMENTO SOCIAL

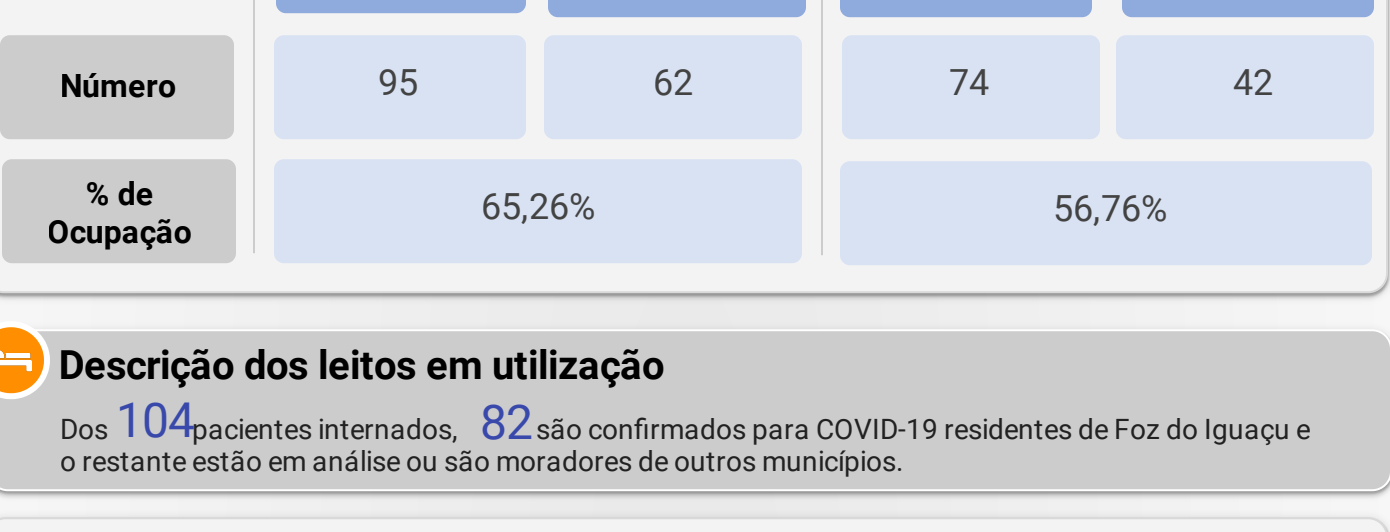


Descrição do Índice de Isolamento Social

Data	Descrição	Índice de Isolamento Social
28 de jan. de 2021		
27 de jan. de 2021	Houve aumento do isolamento em comparação ao dia anterior	37,80
26 de jan. de 2021	Houve queda do isolamento em comparação ao dia anterior	36,30
25 de jan. de 2021	Houve queda do isolamento em comparação ao dia anterior	42,60
24 de jan. de 2021	Houve aumento do isolamento em comparação ao dia anterior	54,30
23 de jan. de 2021	Houve aumento do isolamento em comparação ao dia anterior	46,30
22 de jan. de 2021	Houve queda do isolamento em comparação ao dia anterior	37,40
21 de jan. de 2021	Houve aumento do isolamento em comparação ao dia anterior	41,70



OCUPAÇÃO DE LEITOS

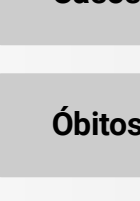


Descrição dos leitos em utilização

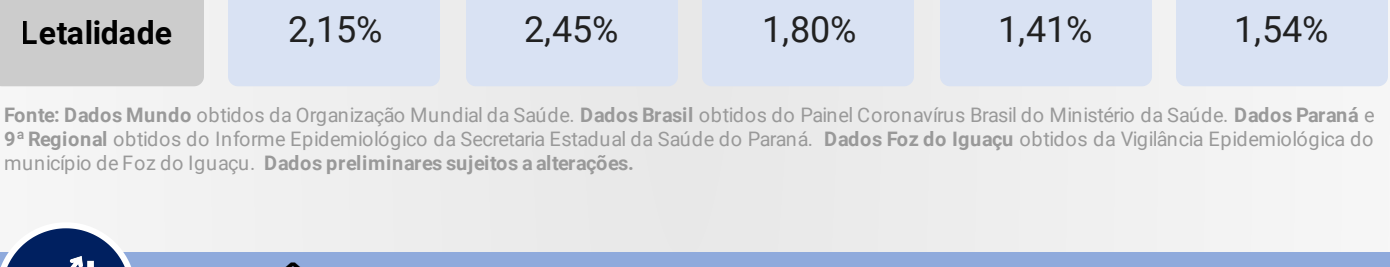
Dos **104** pacientes internados, **82** são confirmados para COVID-19 residentes de Foz do Iguaçu e o restante estão em análise ou são moradores de outros municípios.

Número de internados leitos COVID-19 segundo município de residência

Município	Regional de Saúde	UTI	Enfermaria Adulto	Enfermaria Pediátrica
Foz do Iguaçu	9ª Regional de Saúde	47	35	1
Outras localidades	Outros	4	0	0
Missal	9ª Regional de Saúde	3	2	0
Medianeira	9ª Regional de Saúde	3	1	0
Santa Terezinha de Itaipu	9ª Regional de Saúde	2	1	0
Matelândia	9ª Regional de Saúde	2	0	0
São Miguel do Iguaçu	9ª Regional de Saúde	1	1	0
Serranópolis	9ª Regional de Saúde	0	1	0
Total geral		62	41	1



PANORAMA



Fonte: Dados Mundo obtidos da Organização Mundial da Saúde. Dados Brasil obtidos do Painel Coronavírus Brasil do Ministério da Saúde. Dados Paraná e 9ª Regional obtidos do Instituto Epidemiológico da Secretaria Estadual da Saúde do Paraná. Dados Foz do Iguaçu obtidos da Vigilância Epidemiológica do município de Foz do Iguaçu. Dados preliminares sujeitos a alterações.

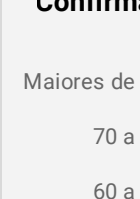


INCIDÊNCIA

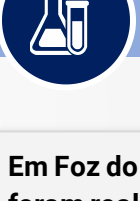
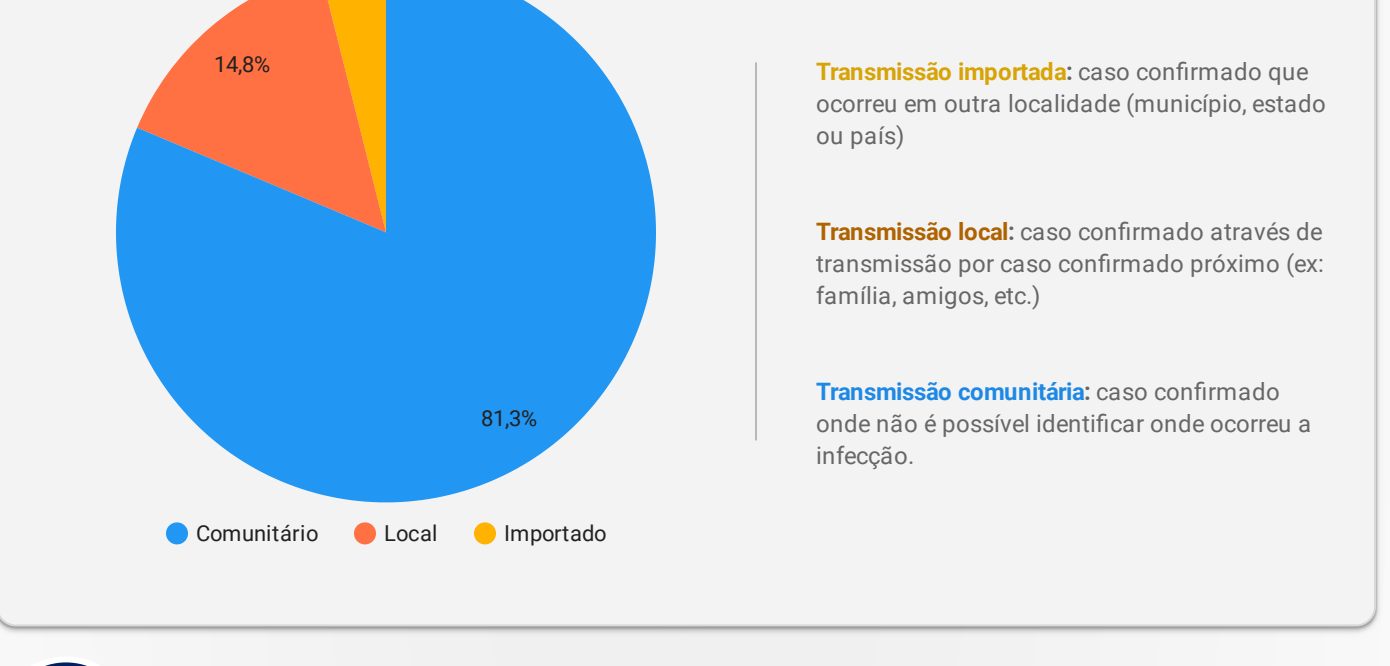
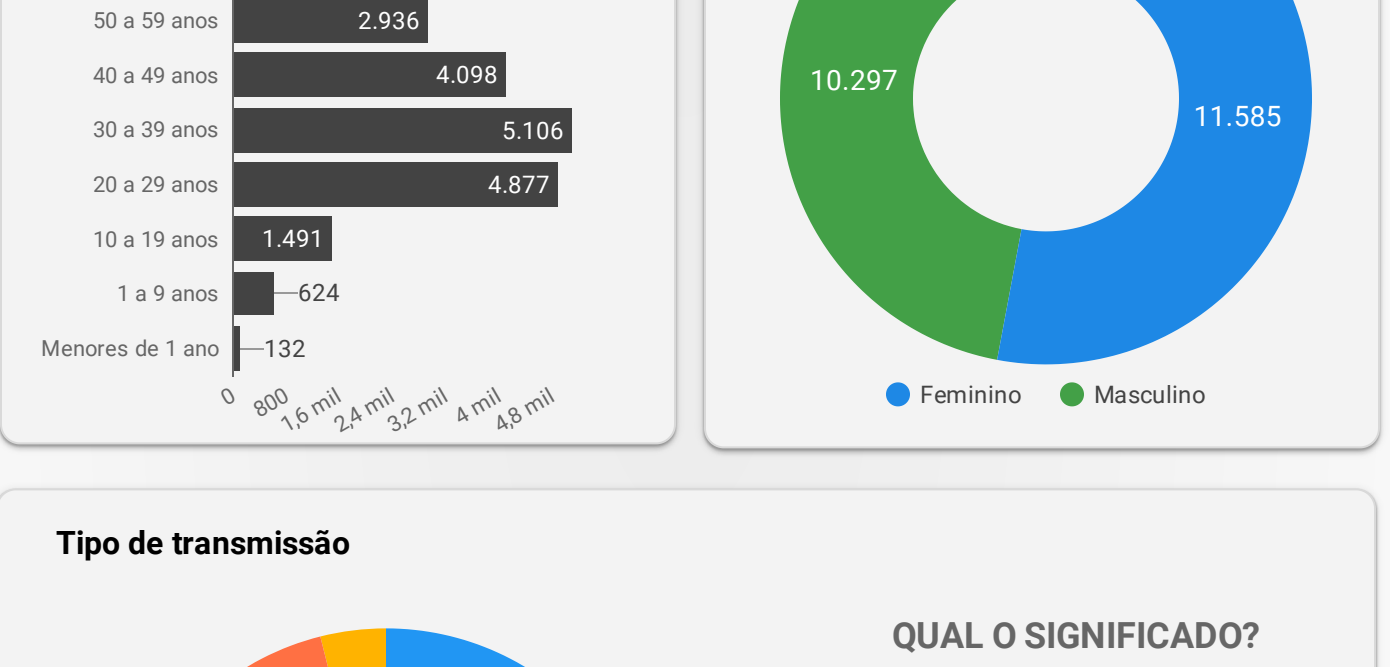
Local	Situação	Incidência por 100 mil habitantes
Brasil	Comparativo	4.211
Paraná	Risco	4.618
9ª Regional de Saúde	Emergência	8.025
Foz do Iguaçu	Emergência	8.545
Distrito Sanitário Norte	Emergência	8.763
Distrito Sanitário Nordeste	Emergência	8.077
Distrito Sanitário Leste	Emergência	8.045
Distrito Sanitário Sul	Emergência	7.211
Distrito Sanitário Oeste	Emergência	10.157

Qual o significado das cores?

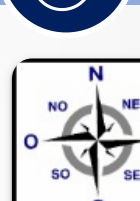
- BAIXO RISCO:** Incidência municipal 50% abaixo da incidência do Brasil
- RISCO INTERMEDIÁRIO:** Incidência municipal abaixo ou igual à incidência do Brasil
- RISCO:** Incidência municipal até 50% da incidência do Brasil
- EMERGÊNCIA:** Incidência municipal acima de 50% da incidência do Brasil



PERFIL DOS CASOS CONFIRMADOS



EXAMES LABORATORIAIS



MAPA DE CALOR DOS CASOS ATIVOS

