




CONFIRMADOS

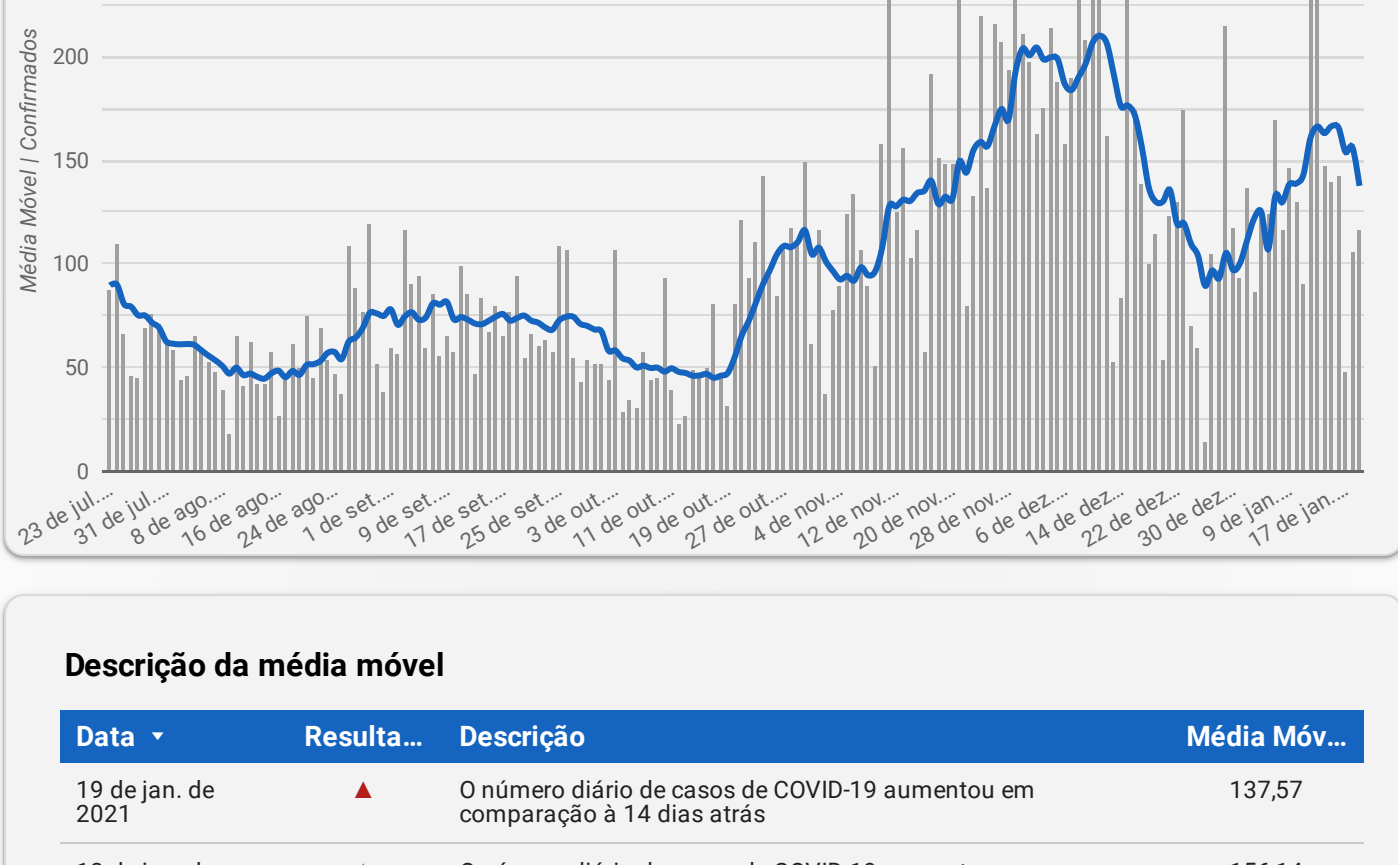
Em Foz do Iguaçu, foram registrados:

20.919

Casos confirmados de COVID-19



MÉDIA MÓVEL




Descrição da média móvel

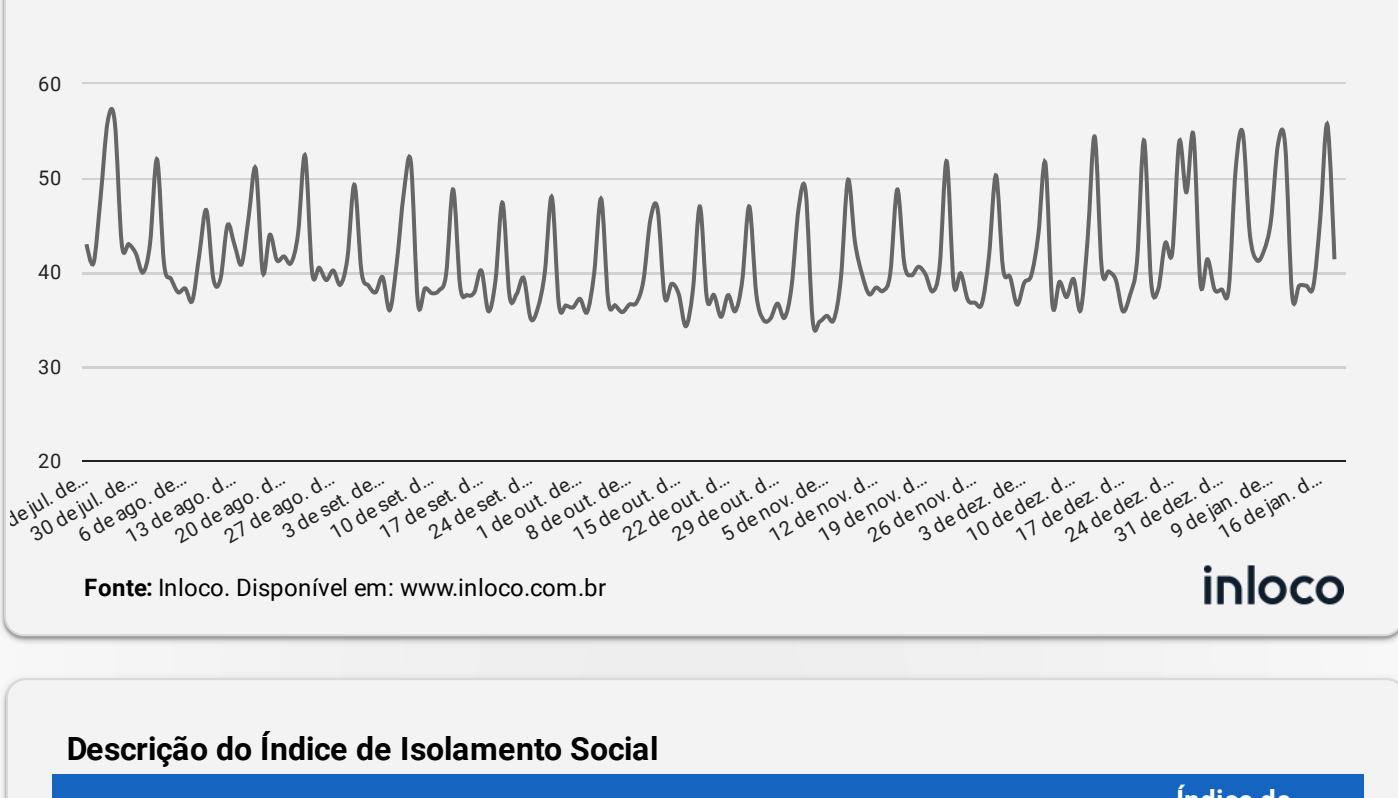
Data	Resultado	Descrição	Média Móvel
19 de jan. de 2021	▲	O número diário de casos de COVID-19 aumentou em comparação à 14 dias atrás	137,57
18 de jan. de 2021	▲	O número diário de casos de COVID-19 aumentou em comparação à 14 dias atrás	156,14

Qual o significado do símbolo no resultado?

- ▲ = Alta (nº de casos confirmados aumentou em comparação à 2 semanas anteriores)
- ▬ = Estabilidade (nº de casos confirmados manteve-se similar em comparação à 2 semanas anteriores)
- ▼ = Queda (nº de casos confirmados diminuiu em comparação à 2 semanas anteriores)




ISOLAMENTO SOCIAL

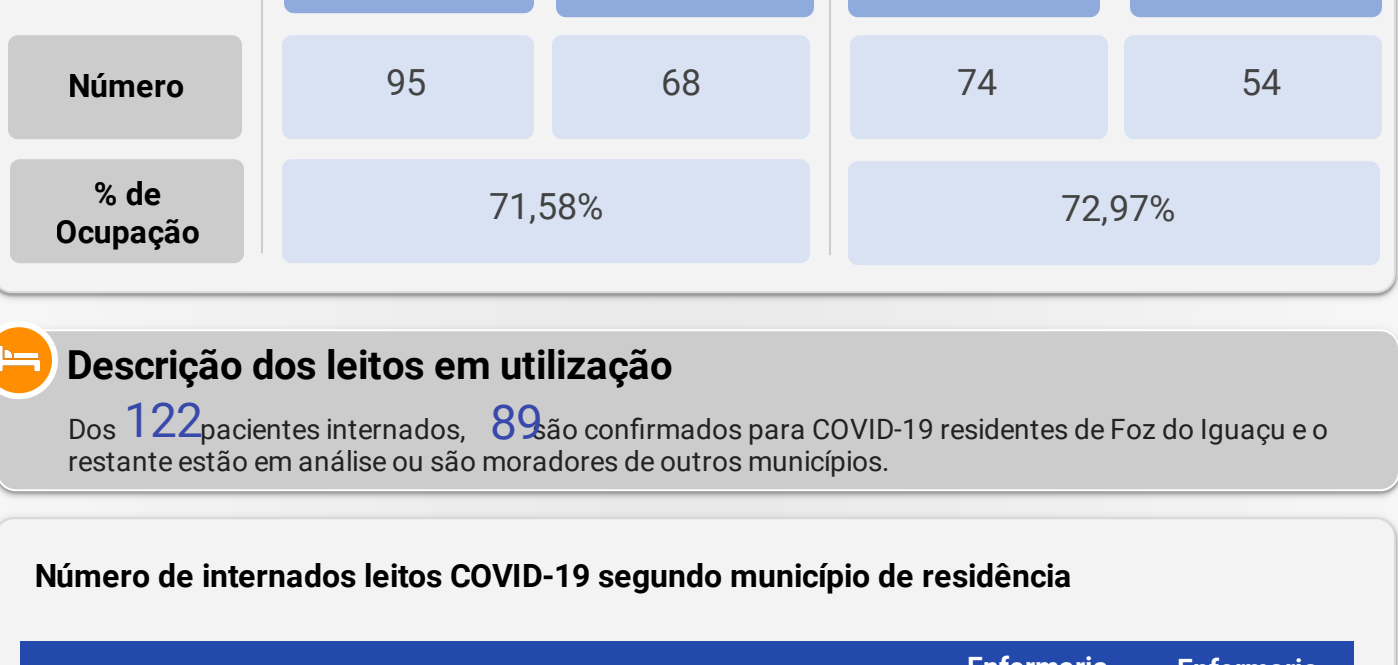


Descrição do Índice de Isolamento Social

Data	Descrição	Índice de Isolamento Social
19 de jan. de 2021		
18 de jan. de 2021	Houve queda do isolamento em comparação ao dia anterior	41,40
17 de jan. de 2021	Houve aumento do isolamento em comparação ao dia anterior	55,70
16 de jan. de 2021	Houve aumento do isolamento em comparação ao dia anterior	45,80
15 de jan. de 2021	Houve queda do isolamento em comparação ao dia anterior	38,50
14 de jan. de 2021	Houve estabilidade do isolamento em comparação ao dia anterior	38,60
13 de jan. de 2021	Houve aumento do isolamento em comparação ao dia anterior	38,60
12 de jan. de 2021	Houve queda do isolamento em comparação ao dia anterior	37,60



OCUPAÇÃO DE LEITOS




Descrição dos leitos em utilização
Dos 122 pacientes internados, 89 são confirmados para COVID-19 residentes de Foz do Iguaçu e o restante estão em análise ou são moradores de outros municípios.

Número de internados leitos COVID-19 segundo município de residência

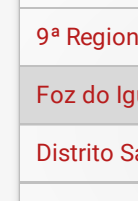
Município	Regional de Saúde	UTI	Enfermaria Adulto	Enfermaria Pediátrica
Foz do Iguaçu	9ª Regional de Saúde	52	45	0
Outras localidades	Outros	6	1	0
Medianeira	9ª Regional de Saúde	3	2	0
Matelândia	9ª Regional de Saúde	3	0	0
São Miguel do Iguaçu	9ª Regional de Saúde	2	1	0
Santa Terezinha de Itaipu	9ª Regional de Saúde	1	5	0
Missal	9ª Regional de Saúde	1	0	0
Itaipulândia	9ª Regional de Saúde	0	0	0
Total geral		68	54	0



PANORAMA



Fonte: Dados Mundo obtidos da Organização Mundial da Saúde. Dados Brasil obtidos do Painel Coronavírus Brasil do Ministério da Saúde. Dados Paraná e 9ª Regional obtidos do Instituto Epidemiológico da Secretaria Estadual da Saúde do Paraná. Dados Foz do Iguaçu obtidos da Vigilância Epidemiológica do município de Foz do Iguaçu. Dados preliminares sujeitos a alterações.




INCIDÊNCIA



Qual o significado das cores?

- BAIXO RISCO** (Azul): Incidência municipal 50% abaixo da incidência do Brasil
- RISCO INTERMEDIÁRIO** (Verde): Incidência municipal abaixo ou igual à incidência do Brasil
- RISCO** (Amarelo): Incidência municipal até 50% da incidência do Brasil
- EMERGÊNCIA** (Vermelho): Incidência municipal acima de 50% da incidência do Brasil



PERFIL DOS CASOS CONFIRMADOS



EXAMES LABORATORIAIS



MAPA DE CALOR DOS CASOS ATIVOS

