
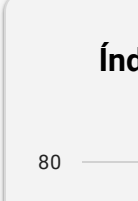




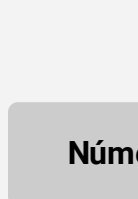
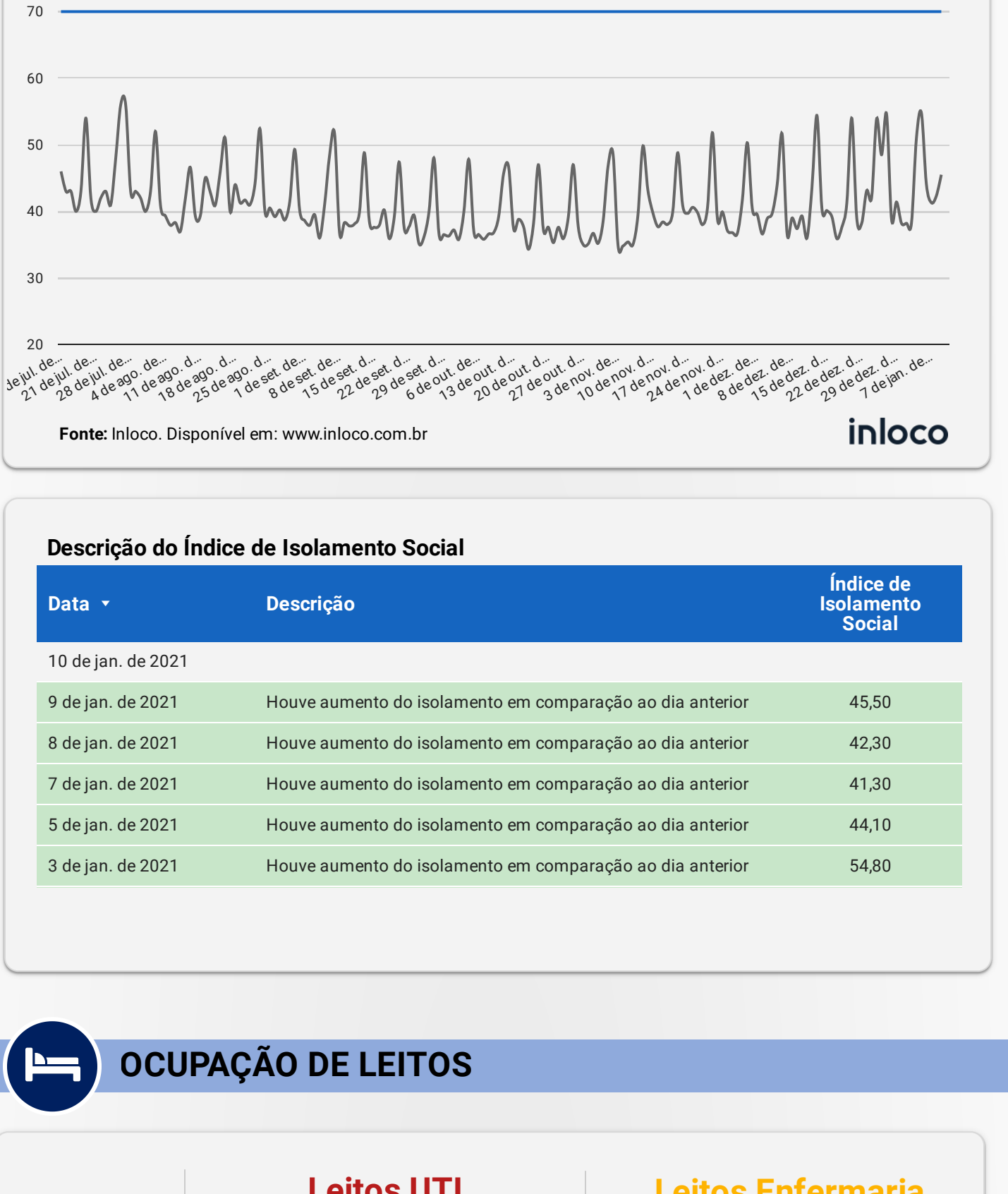
CONFIRMADOS



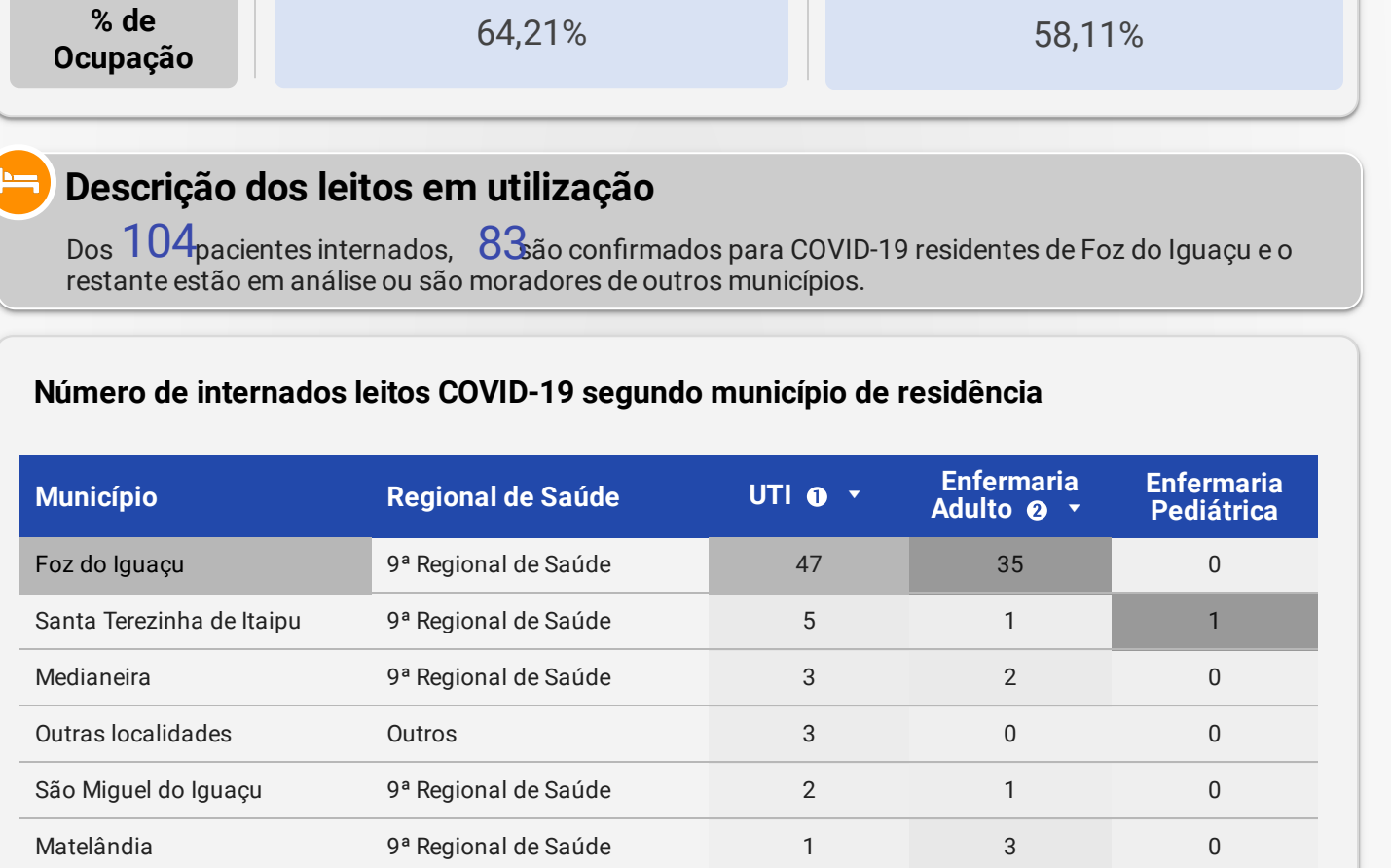
MÉDIA MÓVEL



ISOLAMENTO SOCIAL



OCUPAÇÃO DE LEITOS



Número de internados leitos COVID-19 segundo município de residência

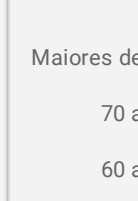
Município	Regional de Saúde	UTI	Enfermaria Adulto	Enfermaria Pediátrica
Foz do Iguaçu	9ª Regional de Saúde	47	35	0
Santa Terezinha de Itaipu	9ª Regional de Saúde	5	1	1
Medianeira	9ª Regional de Saúde	3	2	0
Outras localidades	Outros	3	0	0
São Miguel do Iguaçu	9ª Regional de Saúde	2	1	0
Matelândia	9ª Regional de Saúde	1	3	0
Missal	9ª Regional de Saúde	0	0	0
Itaipulândia	9ª Regional de Saúde	0	0	0
Total geral		61	42	1



PANORAMA

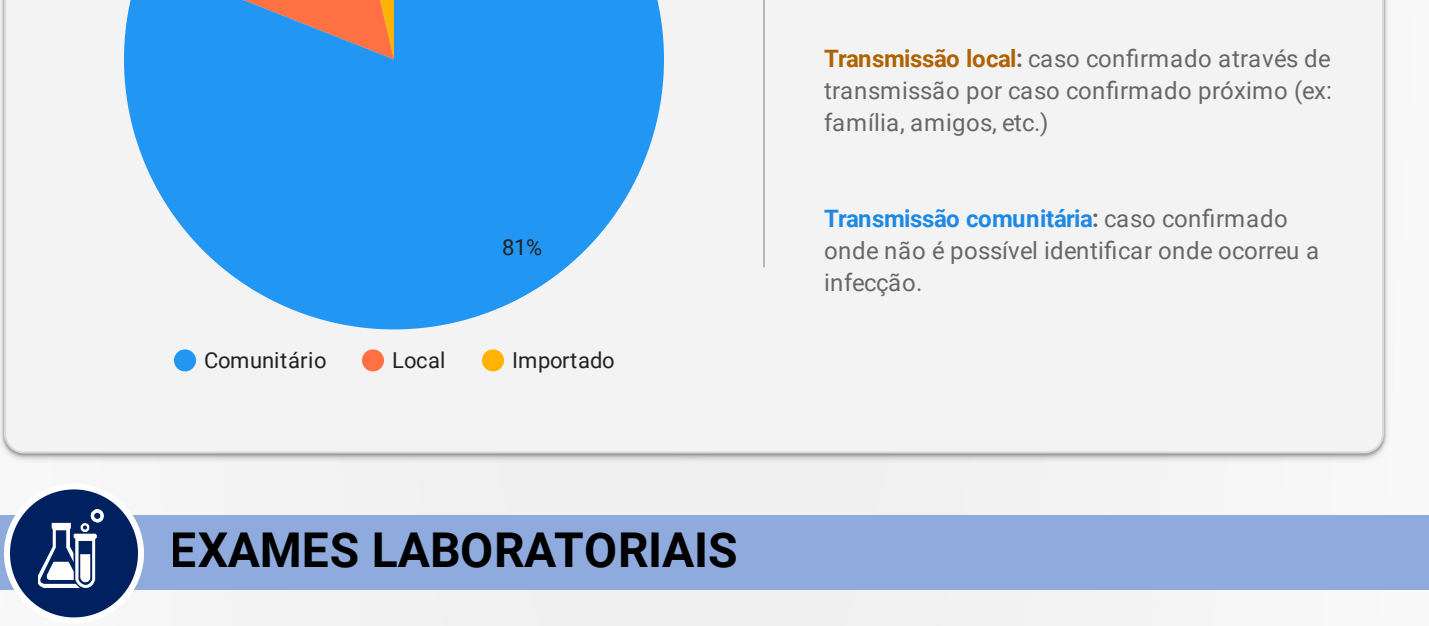
	Mundo	Brasil	Paraná	9ª Regional	Foz do Iguaçu
Casos	87.589.206	8.013.708	467.913	28.854	19.617
Óbitos	1.906.606	201.460	8.669	402	295
Letalidade	2,18%	2,51%	1,85%	1,39%	1,50%

Fonte: Dados Mundo obtidos da Organização Mundial da Saúde. Dados Brasil obtidos do Ministério da Saúde. Dados Paraná e 9ª Regional obtidos do Instituto de Epidemiologia da Secretaria Estadual da Saúde do Paraná. Dados Foz do Iguaçu obtidos da Vigilância Epidemiológica do município de Foz do Iguaçu. Dados preliminares sujeitos a alterações.

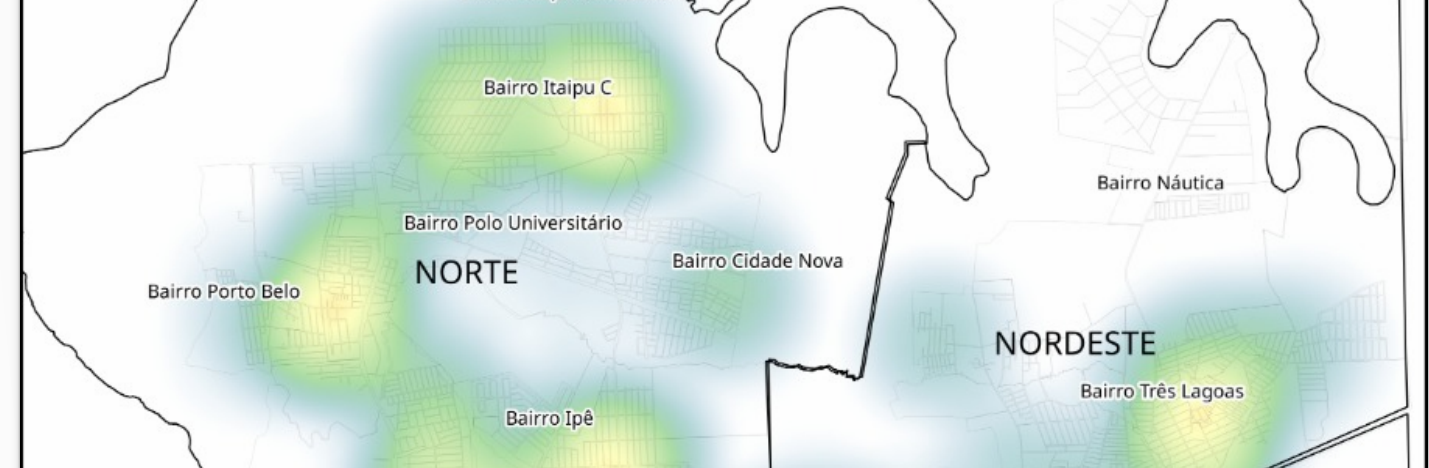
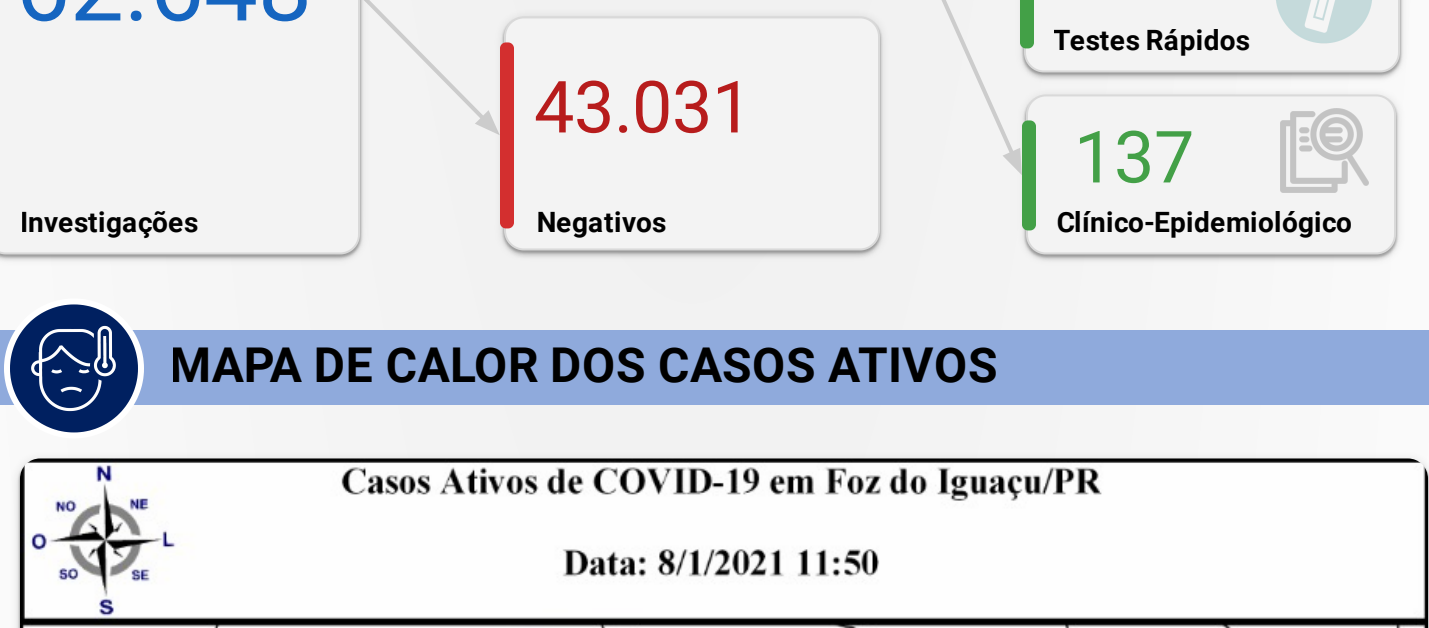


INCIDÊNCIA

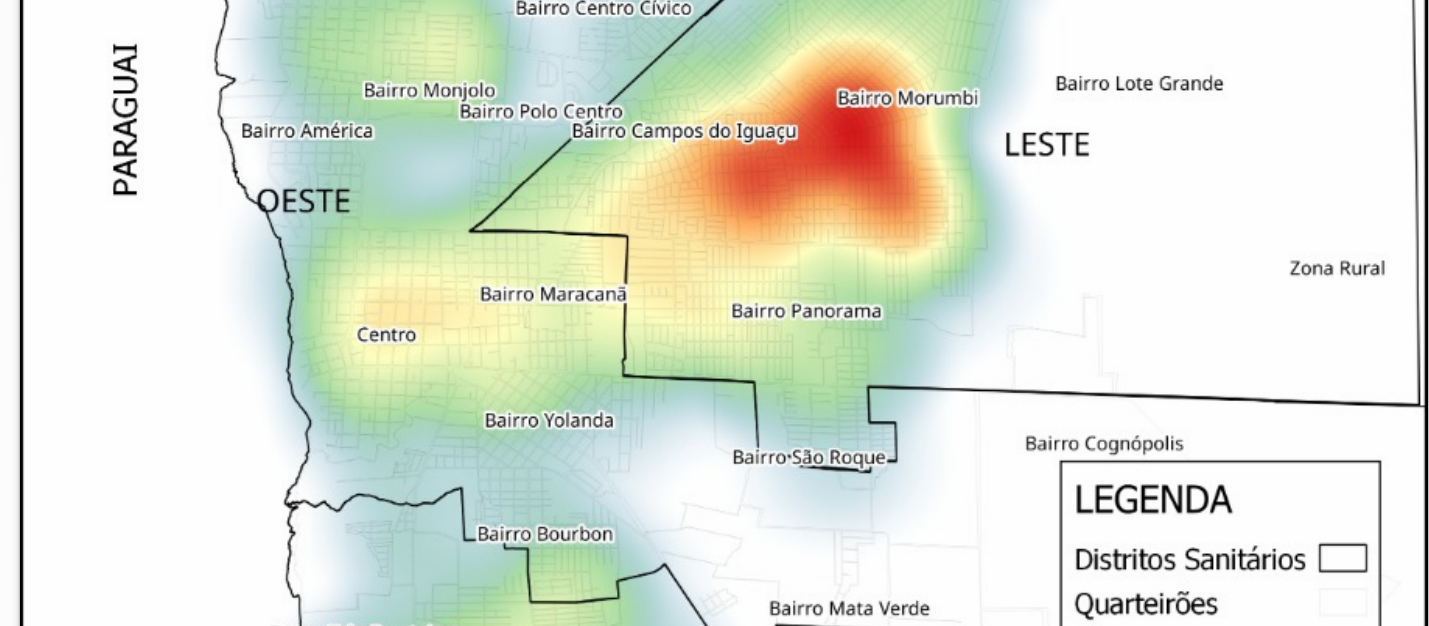
Local	Situação	Incidência por 100 mil habitantes
Brasil	Comparativo	3.689
Paraná	Risco	4.063
9ª Regional de Saúde	Emergência	7.120
Foz do Iguaçu	Emergência	7.660
Distrito Sanitário Norte	Emergência	7.919
Distrito Sanitário Nordeste	Emergência	6.454
Distrito Sanitário Leste	Emergência	7.302
Distrito Sanitário Sul	Emergência	6.627
Distrito Sanitário Oeste	Emergência	9.244



PERFIL DOS CASOS CONFIRMADOS



EXAMES LABORATORIAIS



MAPA DE CALOR DOS CASOS ATIVOS

