




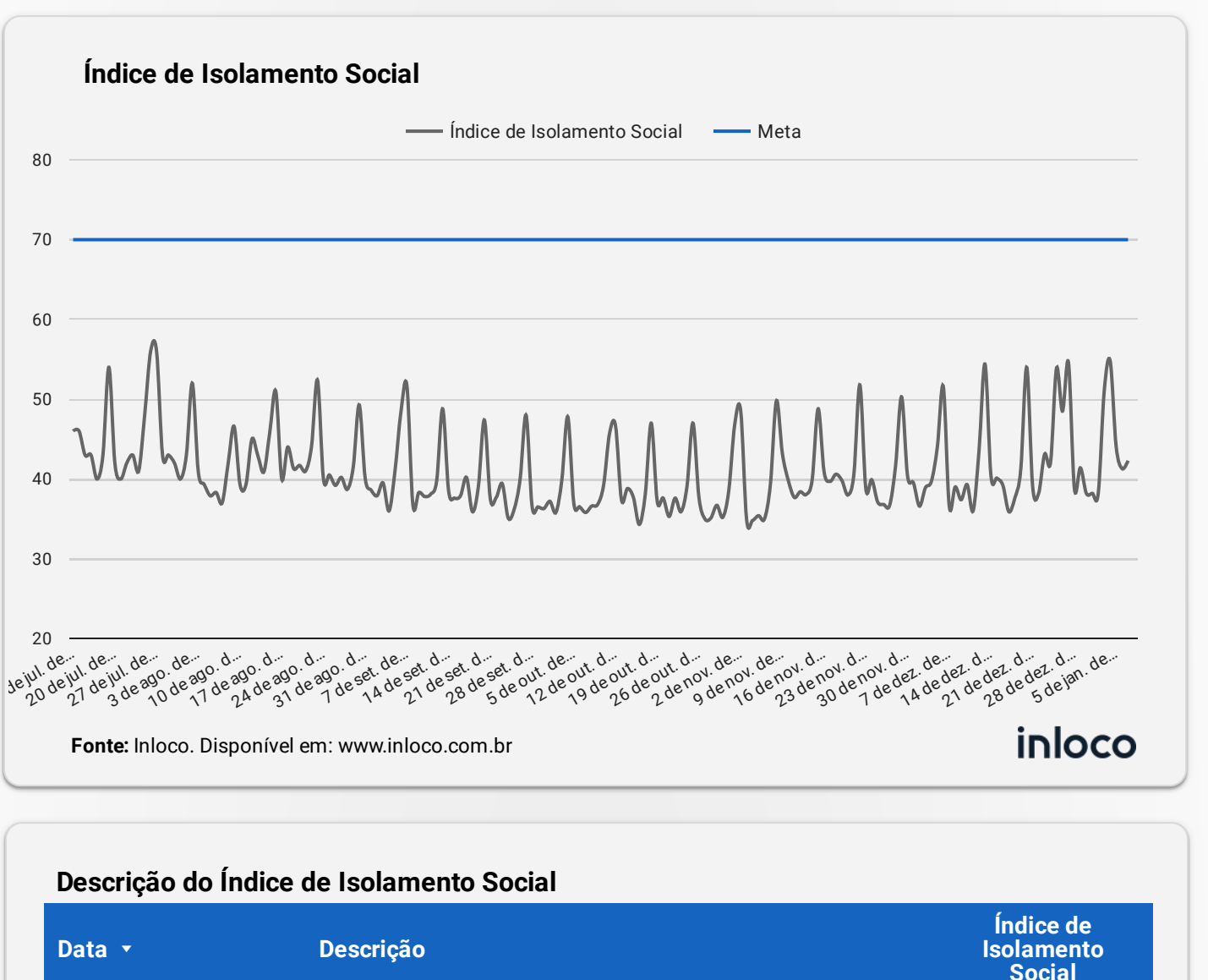
## CONFIRMADOS



## MÉDIA MÓVEL




## ISOLAMENTO SOCIAL

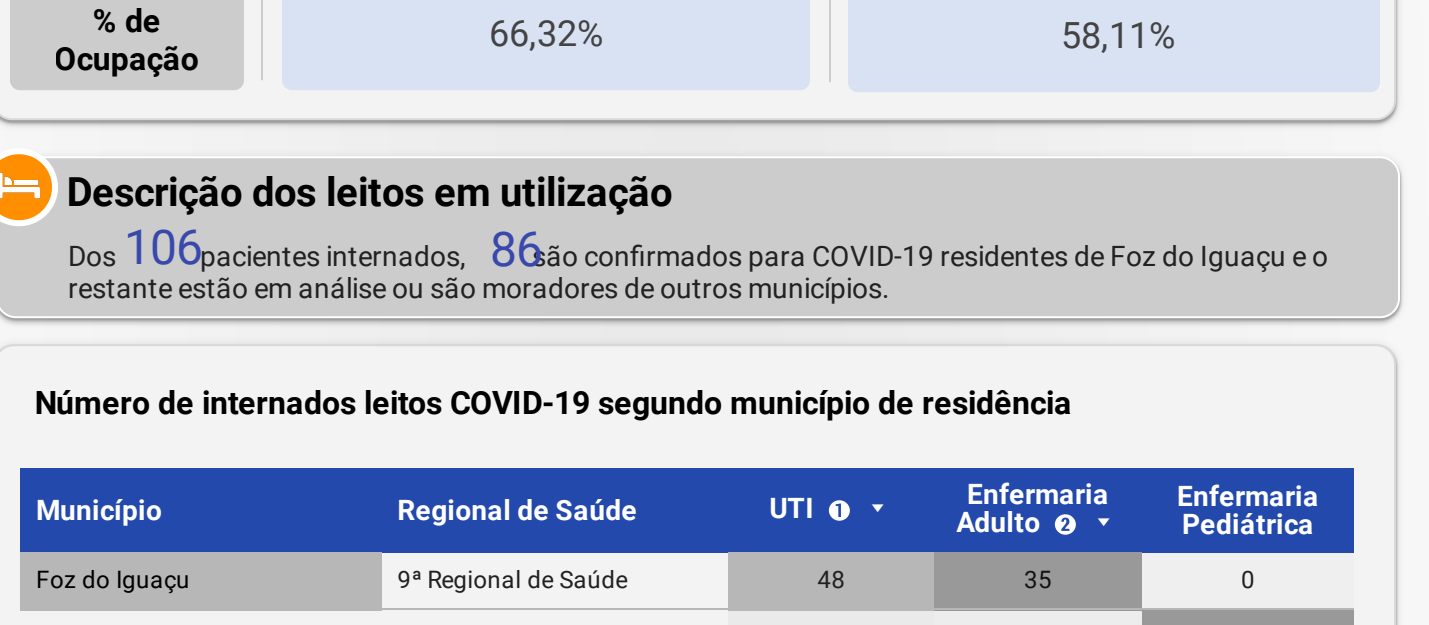


### Descrição do Índice de Isolamento Social

Data	Descrição	Índice de Isolamento Social
9 de jan. de 2021		
8 de jan. de 2021	Houve aumento do isolamento em comparação ao dia anterior	42,30
7 de jan. de 2021	Houve aumento do isolamento em comparação ao dia anterior	41,30
5 de jan. de 2021	Houve aumento do isolamento em comparação ao dia anterior	44,10
3 de jan. de 2021	Houve aumento do isolamento em comparação ao dia anterior	54,80
2 de jan. de 2021	Houve aumento do isolamento em comparação ao dia anterior	51,00



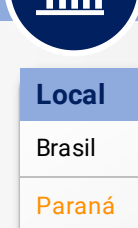
## OCUPAÇÃO DE LEITOS



**Descrição dos leitos em utilização**  
Dos **106** pacientes internados, **86** são confirmados para COVID-19 residentes de Foz do Iguaçu e o restante estão em análise ou são moradores de outros municípios.

### Número de internados leitos COVID-19 segundo município de residência

Município	Regional de Saúde	UTI	Enfermaria Adulto	Enfermaria Pediátrica
Foz do Iguaçu	9ª Regional de Saúde	48	35	0
Santa Terezinha de Itaipu	9ª Regional de Saúde	5	1	1
Outras localidades	Outros	4	0	0
Medianeira	9ª Regional de Saúde	3	2	0
São Miguel do Iguaçu	9ª Regional de Saúde	2	1	0
Matelândia	9ª Regional de Saúde	1	3	0
Missal	9ª Regional de Saúde	0	0	0
Itaipulândia	9ª Regional de Saúde	0	0	0
<b>Total geral</b>		<b>63</b>	<b>42</b>	<b>1</b>



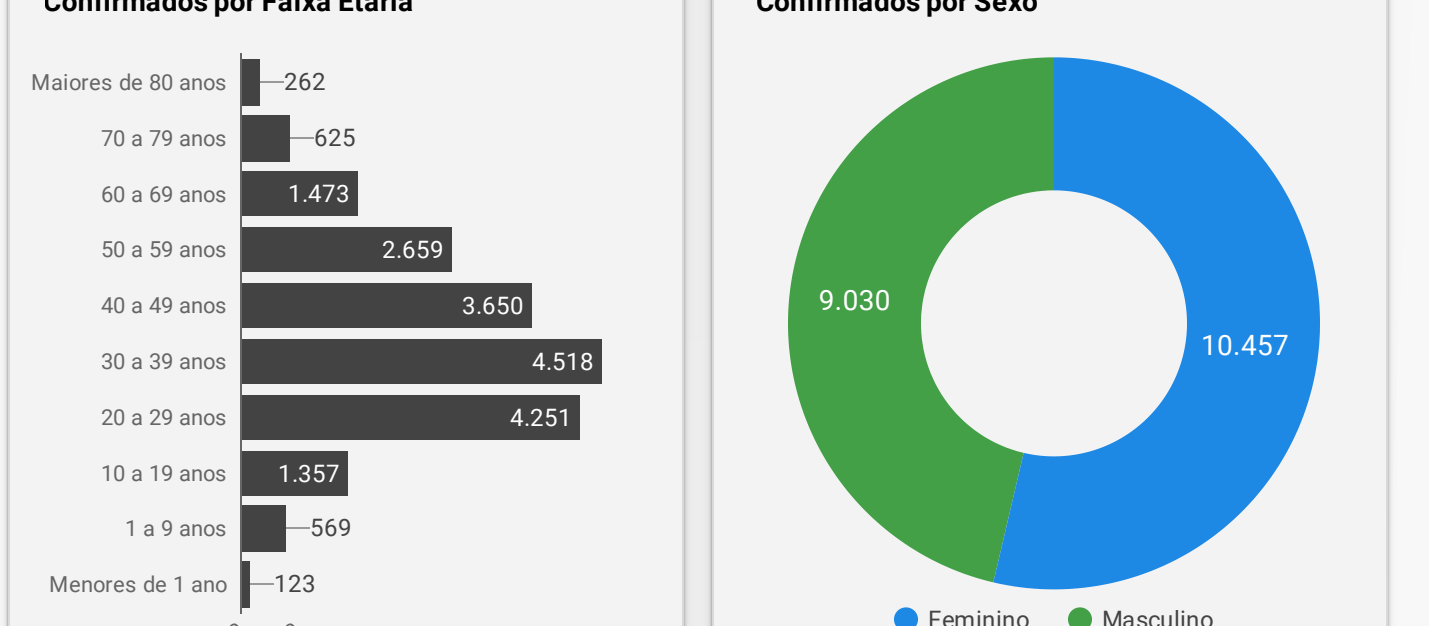
## PANORAMA



Fonte: Dados Mundo obtidos da Organização Mundial da Saúde. Dados Brasil obtidos do Painel Coronavírus Brasil do Ministério da Saúde. Dados Paraná e 9ª Regional obtidos do Instituto Epidemiológico da Secretaria Estadual da Saúde do Paraná. Dados Foz do Iguaçu obtidos da Vigilância Epidemiológica do município de Foz do Iguaçu. Dados preliminares sujeitos a alterações.



## INCIDÊNCIA


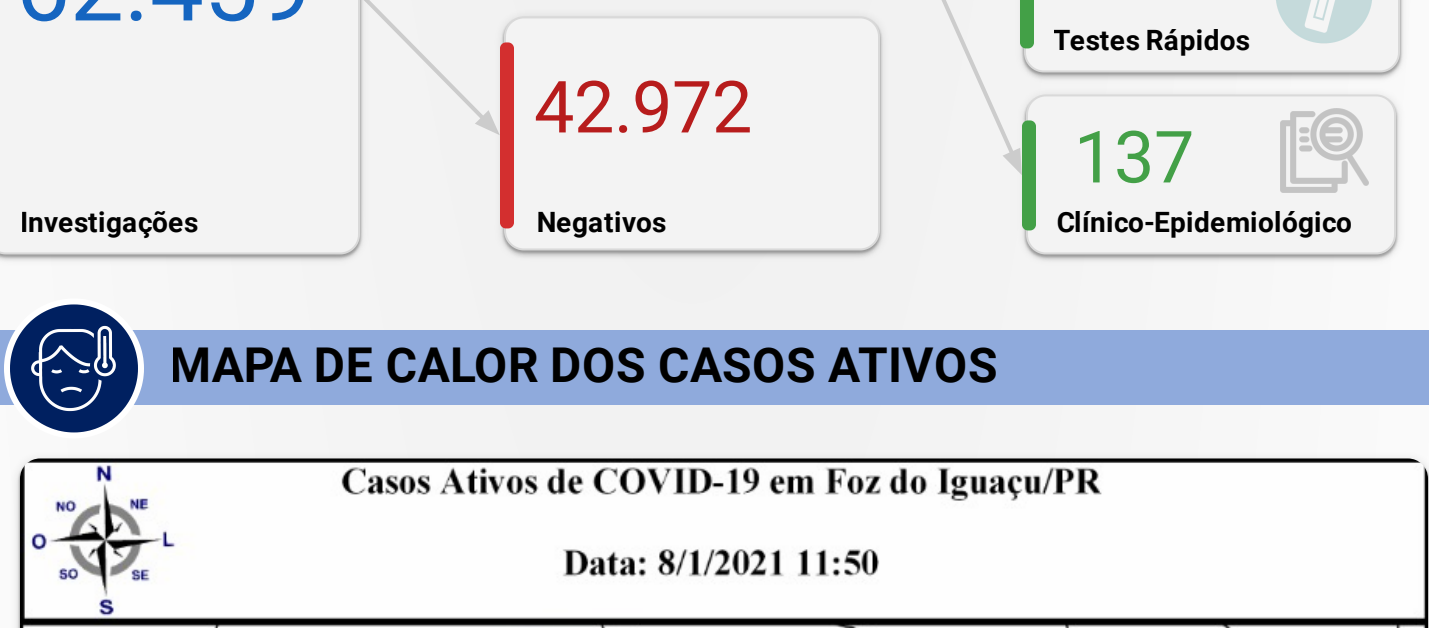


Qual o significado das cores?

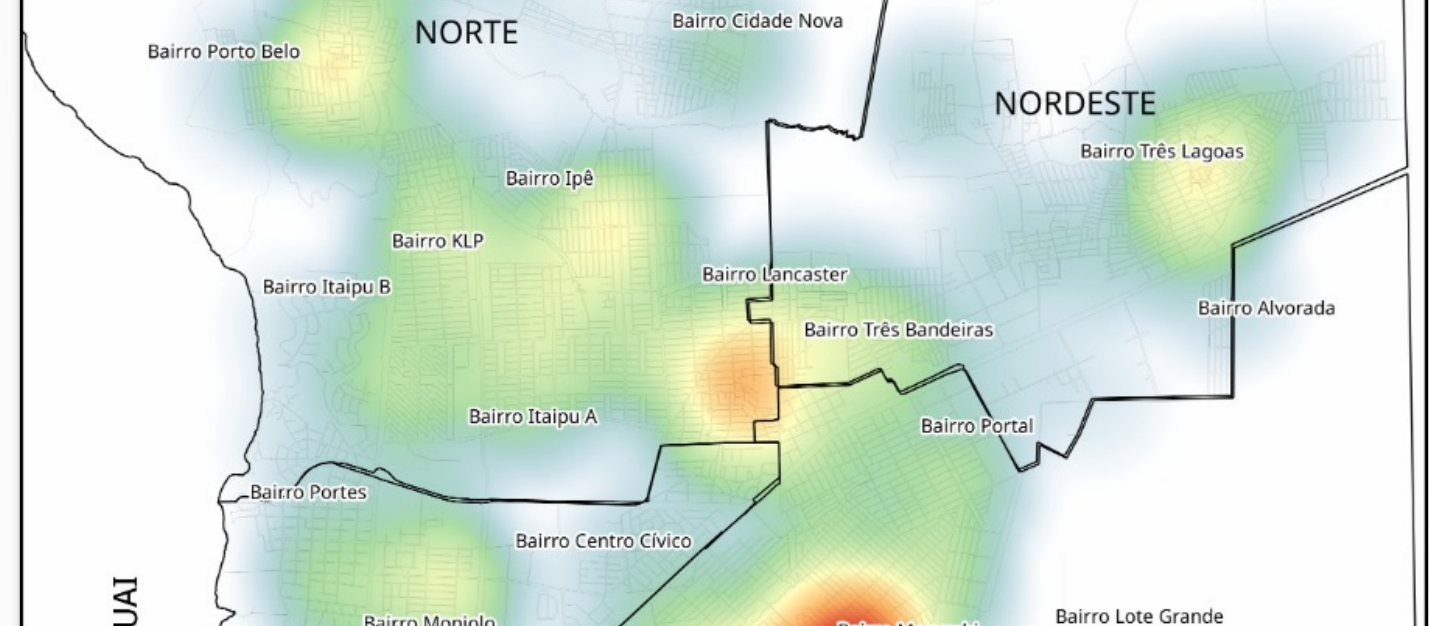
- BAIXO RISCO**: Incidência municipal 50% abaixo da incidência do Brasil
- RISCO INTERMEDIÁRIO**: Incidência municipal abaixo ou igual à incidência do Brasil
- RISCO**: Incidência municipal até 50% da incidência do Brasil
- EMERGÊNCIA**: Incidência municipal acima de 50% da incidência do Brasil



## PERFIL DOS CASOS CONFIRMADOS



## EXAMES LABORATORIAIS



## MAPA DE CALOR DOS CASOS ATIVOS

