
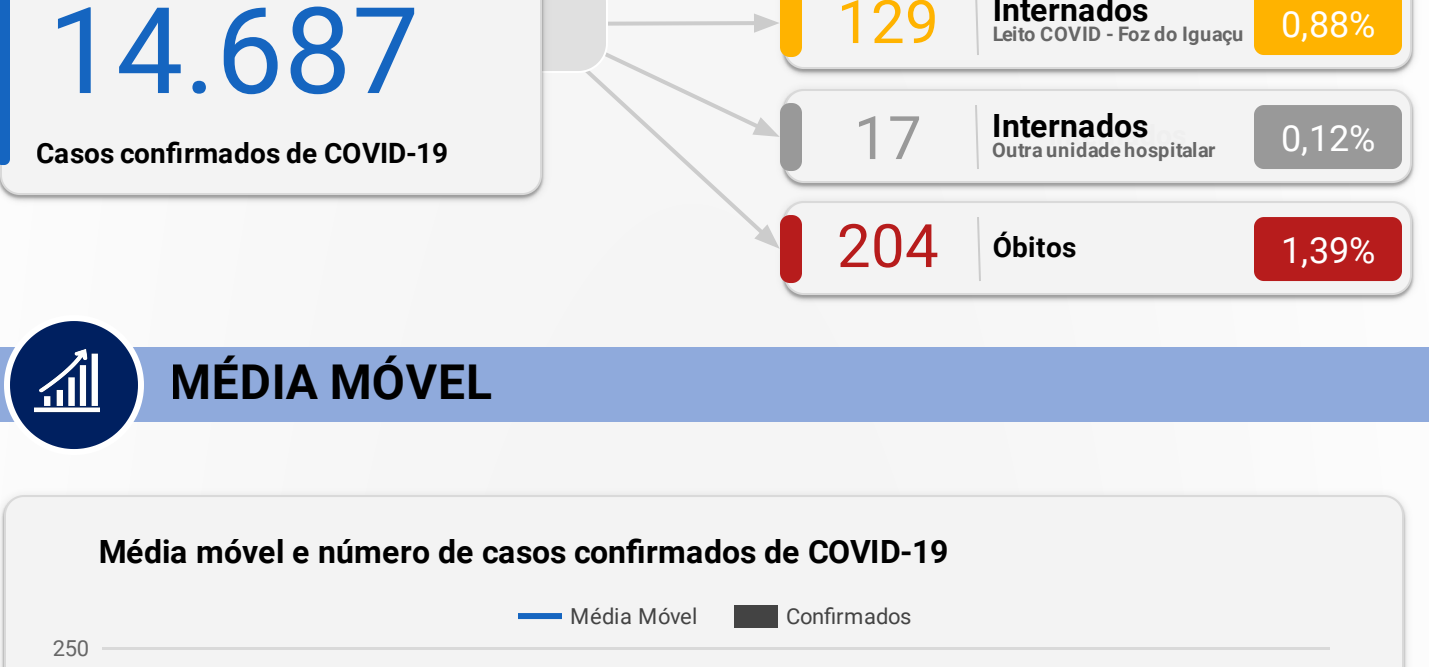



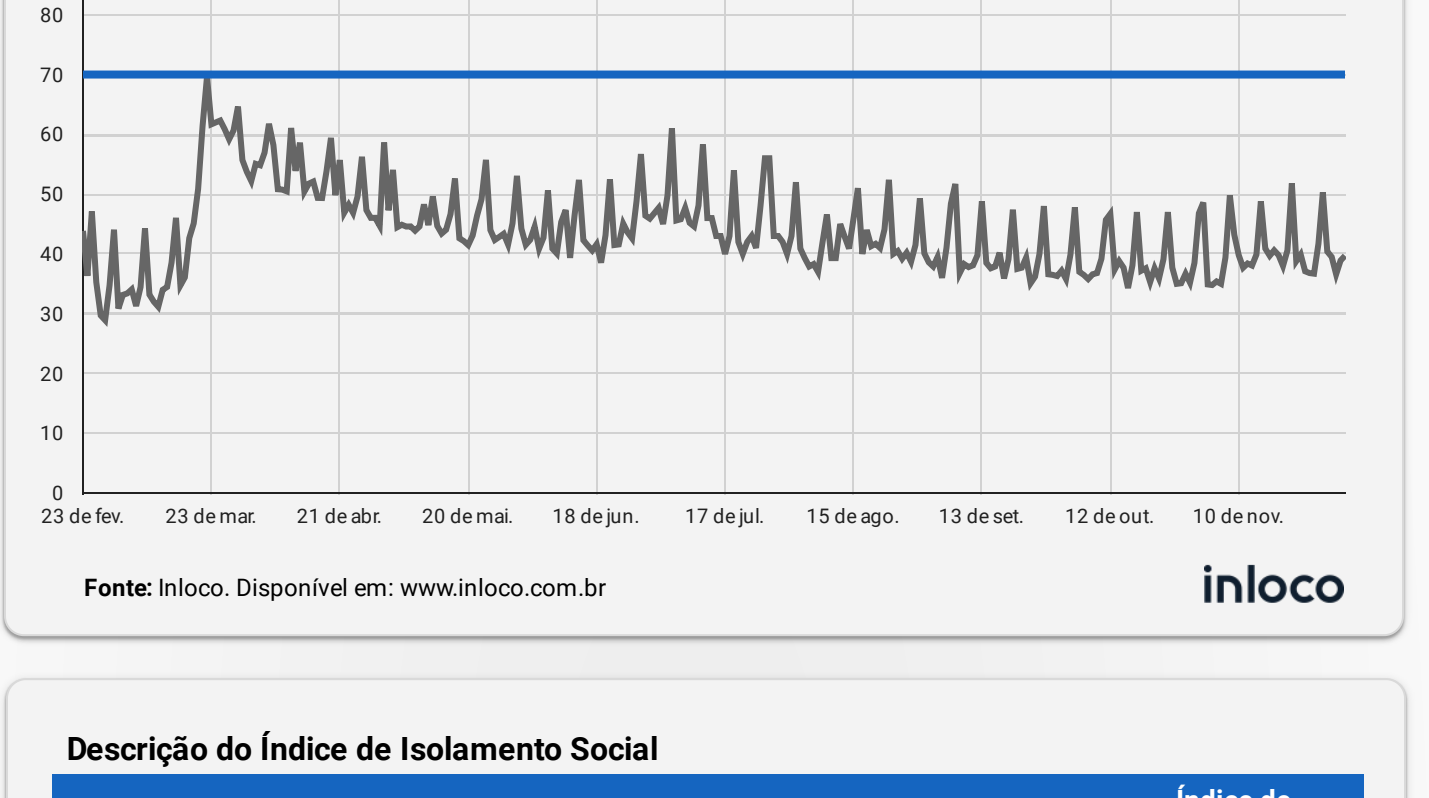
CONFIRMADOS



MÉDIA MÓVEL

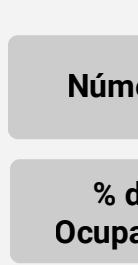


ISOLAMENTO SOCIAL

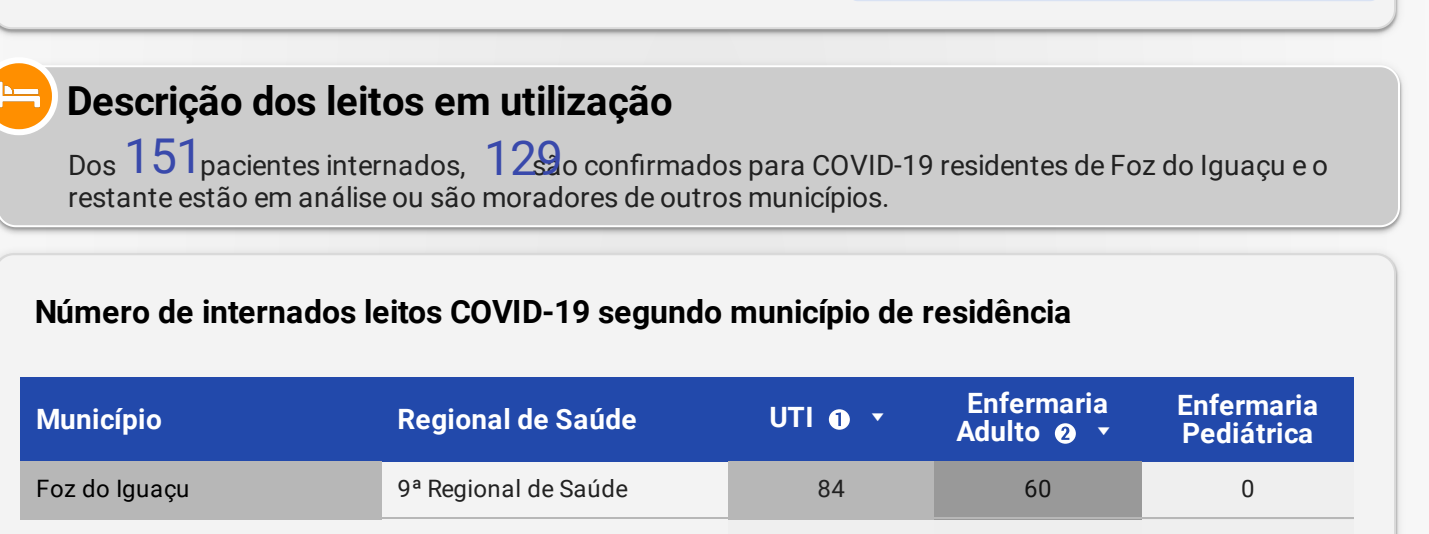


Descrição do Índice de Isolamento Social

| Data | Descrição | Índice de Isolamento Social |
|--------------------|---|-----------------------------|
| 5 de dez. de 2020 | | |
| 4 de dez. de 2020 | Houve aumento do isolamento em comparação ao dia anterior | 39,70 |
| 3 de dez. de 2020 | Houve aumento do isolamento em comparação ao dia anterior | 38,90 |
| 2 de dez. de 2020 | Houve queda do isolamento em comparação ao dia anterior | 36,60 |
| 1 de dez. de 2020 | Houve queda do isolamento em comparação ao dia anterior | 39,50 |
| 30 de nov. de 2020 | Houve queda do isolamento em comparação ao dia anterior | 40,40 |
| 29 de nov. de 2020 | Houve aumento do isolamento em comparação ao dia anterior | 50,30 |
| 28 de nov. de 2020 | Houve aumento do isolamento em comparação ao dia anterior | 41,70 |



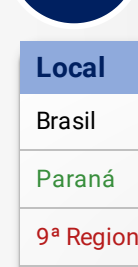
OCUPAÇÃO DE LEITOS



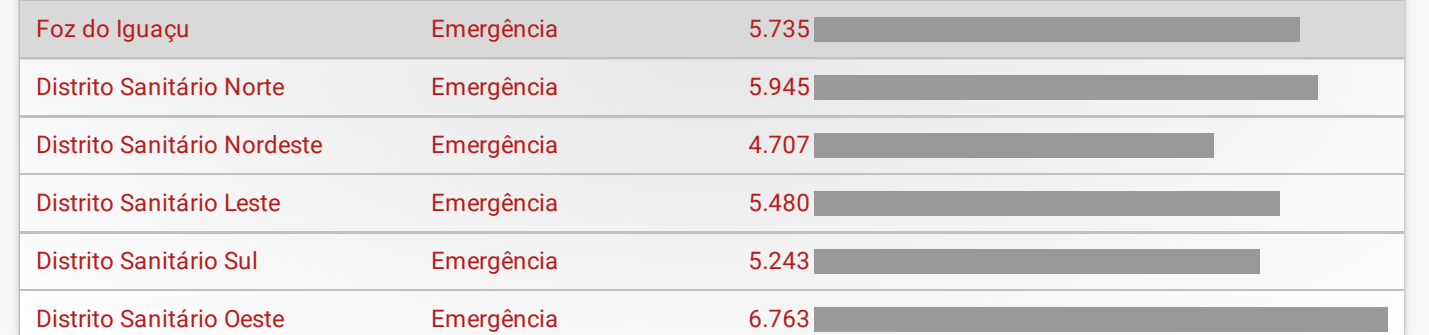
Descrição dos leitos em utilização
Dos **151** pacientes internados, **129** são confirmados para COVID-19 residentes de Foz do Iguaçu e o restante estão em análise ou são moradores de outros municípios.

Número de internados leitos COVID-19 segundo município de residência

| Município | Regional de Saúde | UTI | Enfermaria Adulto | Enfermaria Pediátrica |
|---------------------------|----------------------|-----------|-------------------|-----------------------|
| Foz do Iguaçu | 9ª Regional de Saúde | 84 | 60 | 0 |
| Medianeira | 9ª Regional de Saúde | 1 | 1 | 0 |
| São Miguel do Iguaçu | 9ª Regional de Saúde | 1 | 1 | 0 |
| Itaipulândia | 9ª Regional de Saúde | 1 | 0 | 0 |
| Outras localidades | Outros | 1 | 0 | 0 |
| Santa Terezinha de Itaipu | 9ª Regional de Saúde | 0 | 1 | 0 |
| Matelândia | 9ª Regional de Saúde | 0 | 0 | 0 |
| Missal | 9ª Regional de Saúde | 0 | 0 | 0 |
| Total geral | | 88 | 63 | 0 |



PANORAMA





Fonte: Dados Mundo obtidos de Organização Mundial da Saúde. Dados Brasil obtidos do Painel Coronavírus Brasil do Ministério da Saúde. Dados Paraná e 9ª Regional obtidos do Instituto Epidemiológico da Secretaria Estadual da Saúde do Paraná. Dados Foz do Iguaçu obtidos da Vigilância Epidemiológica do município de Foz do Iguaçu. Dados preliminares sujeitos a alterações.

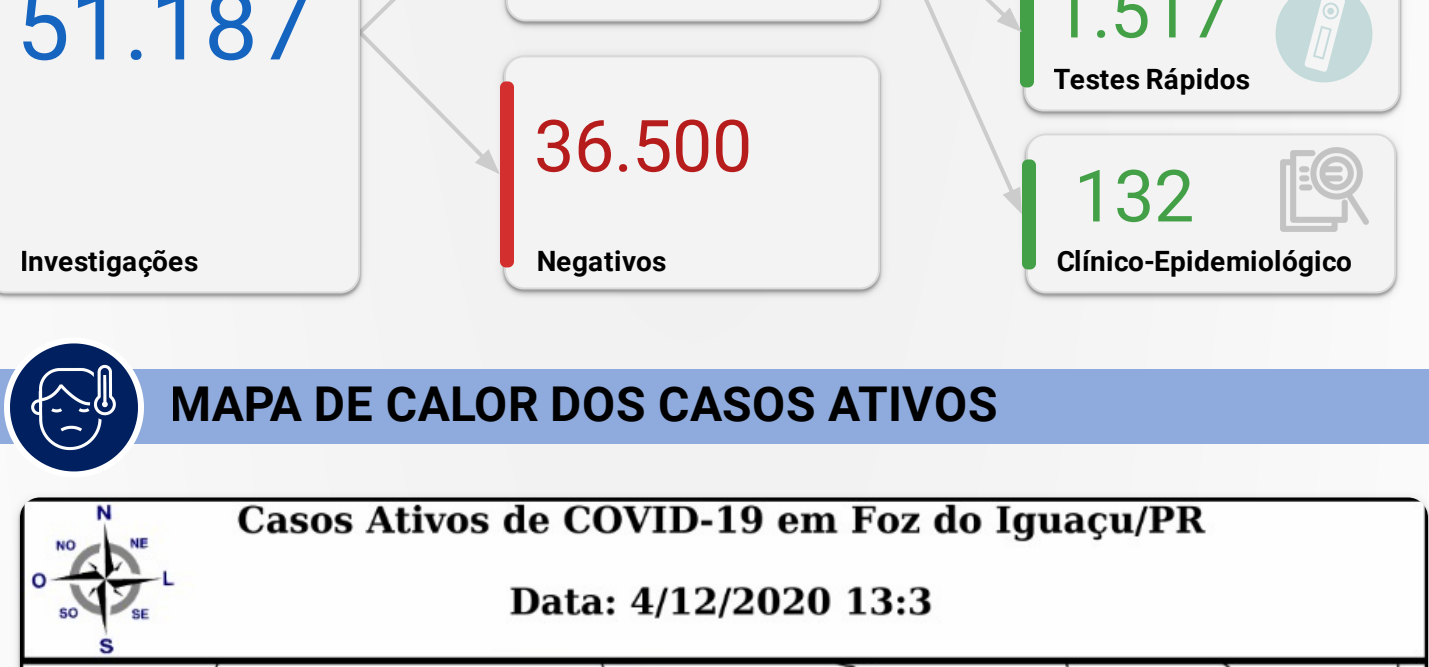


INCIDÊNCIA

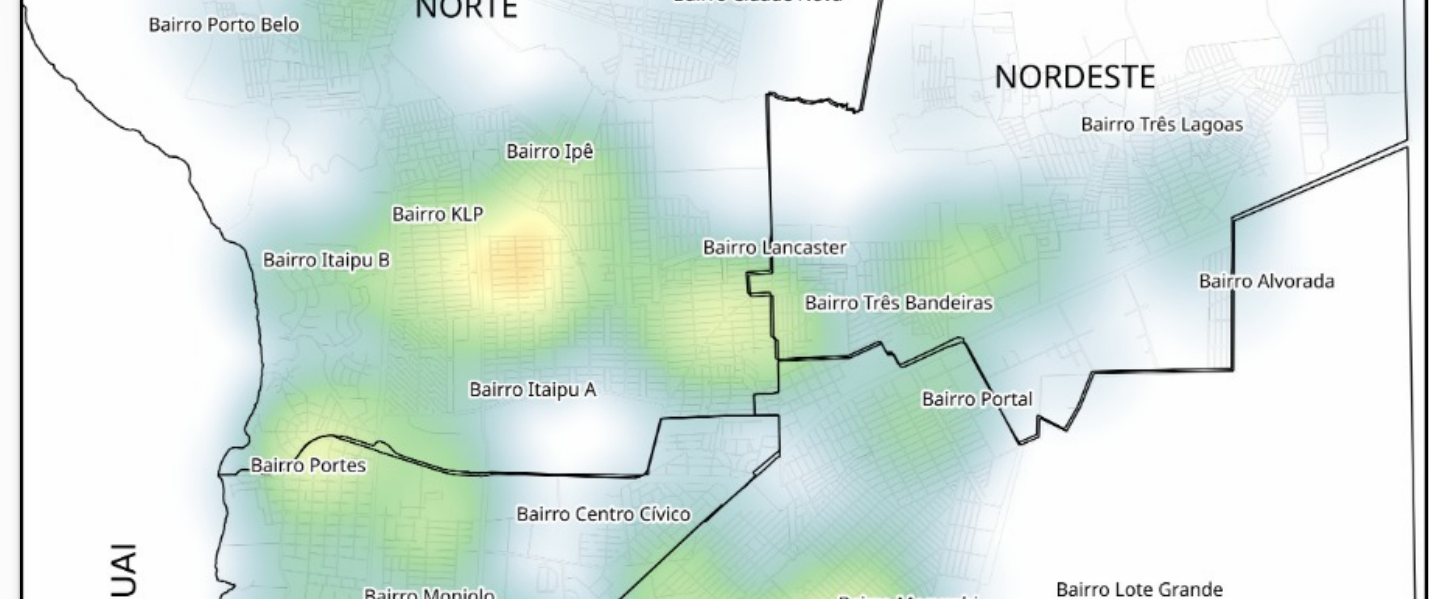
| Local | Situação | Incidência por 100 mil habitantes |
|-----------------------------|---------------------|-----------------------------------|
| Brasil | Comparativo | 3.010 |
| Paraná | Risco Intermediário | 2.569 |
| 9ª Regional de Saúde | Emergência | 5.138 |
| Foz do Iguaçu | Emergência | 5.735 |
| Distrito Sanitário Norte | Emergência | 5.945 |
| Distrito Sanitário Nordeste | Emergência | 4.707 |
| Distrito Sanitário Leste | Emergência | 5.480 |
| Distrito Sanitário Sul | Emergência | 5.243 |
| Distrito Sanitário Oeste | Emergência | 6.763 |



PERFIL DOS CASOS CONFIRMADOS



EXAMES LABORATORIAIS



MAPA DE CALOR DOS CASOS ATIVOS

