

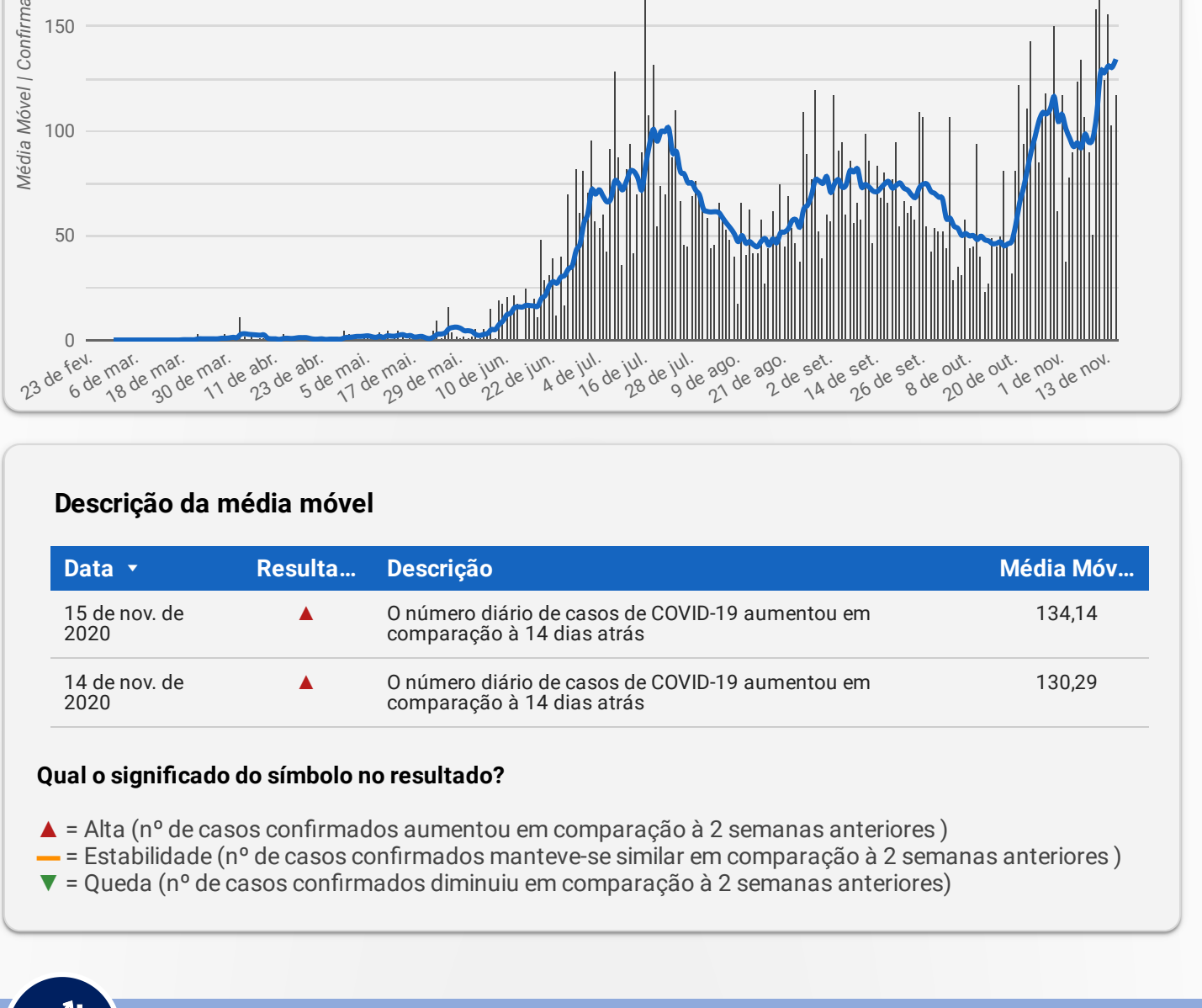




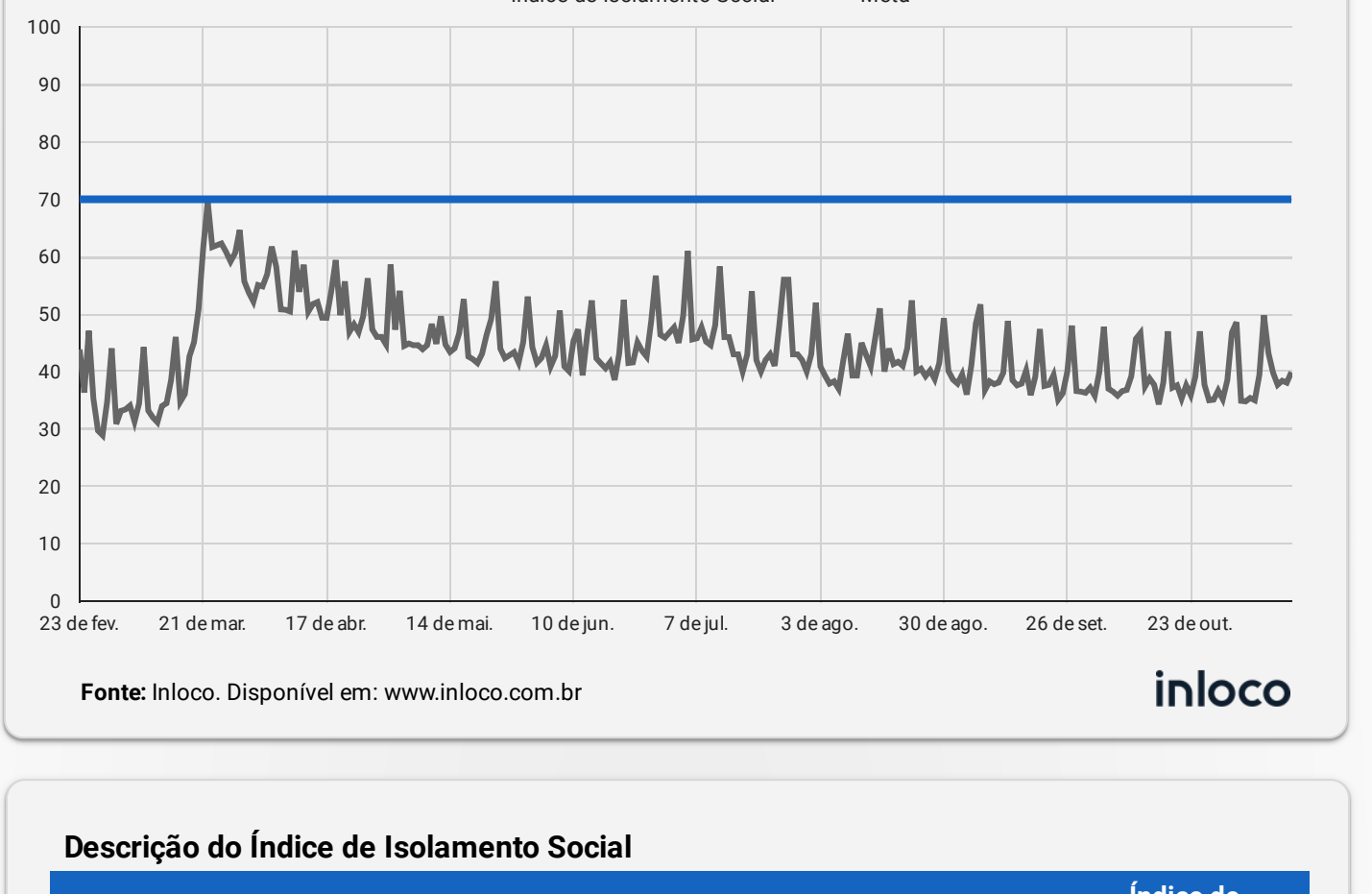
CONFIRMADOS



MÉDIA MÓVEL

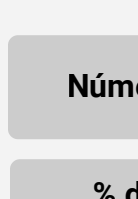


ISOLAMENTO SOCIAL

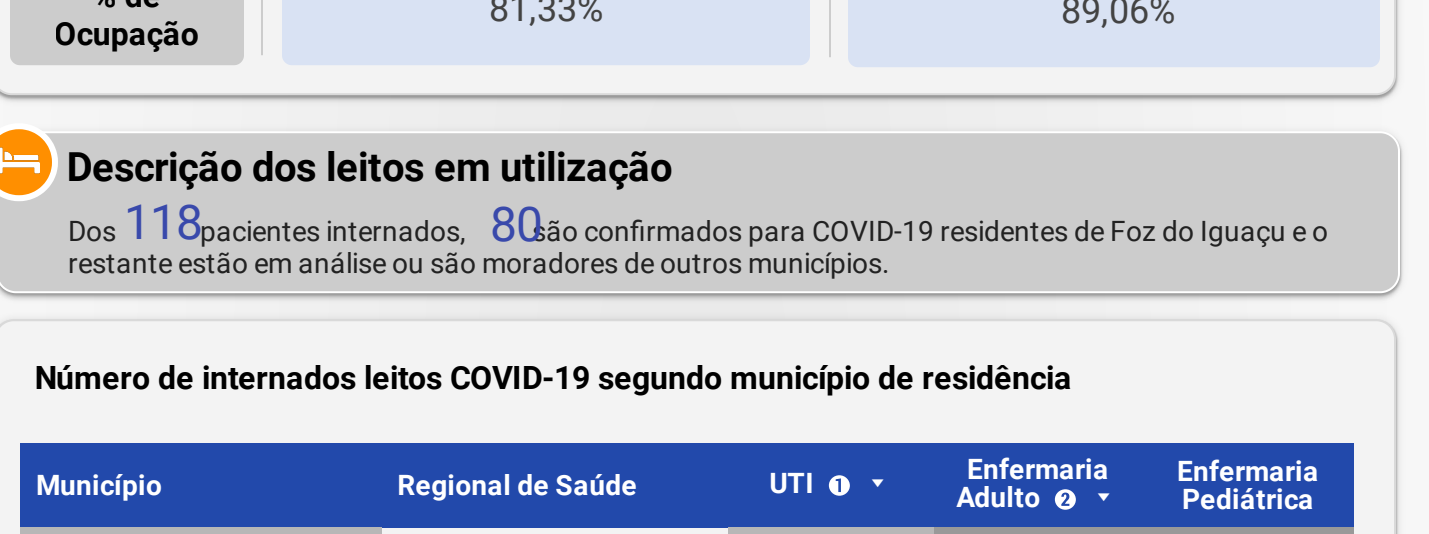


Descrição do Índice de Isolamento Social

Data	Descrição	Índice de Isolamento Social
15 de nov. de 2020		
14 de nov. de 2020	Houve aumento do isolamento em comparação ao dia anterior	39,90
13 de nov. de 2020	Houve queda do isolamento em comparação ao dia anterior	38,06
12 de nov. de 2020	Houve aumento do isolamento em comparação ao dia anterior	38,40
11 de nov. de 2020	Houve queda do isolamento em comparação ao dia anterior	37,70
10 de nov. de 2020	Houve queda do isolamento em comparação ao dia anterior	39,80
9 de nov. de 2020	Houve queda do isolamento em comparação ao dia anterior	43,20
8 de nov. de 2020	Houve aumento do isolamento em comparação ao dia anterior	40,80



OCUPAÇÃO DE LEITOS




Descrição dos leitos em utilização
Dos **118** pacientes internados, **80** são confirmados para COVID-19 residentes de Foz do Iguaçu e o restante estão em análise ou são moradores de outros municípios.

Número de internados leitos COVID-19 segundo município de residência

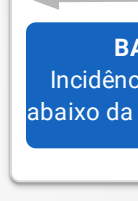
Município	Regional de Saúde	UTI	Enfermaria Adulto	Enfermaria Pediátrica
Foz do Iguaçu	9ª Regional de Saúde	50	54	1
Medianeira	9ª Regional de Saúde	4	1	0
Santa Terezinha de Itaipu	9ª Regional de Saúde	2	1	0
Outras localidades	Outros	2	0	0
São Miguel do Iguaçu	9ª Regional de Saúde	1	1	0
Matelândia	9ª Regional de Saúde	1	0	0
Itaipulândia	9ª Regional de Saúde	1	0	0
Total geral		61	57	1



PANORAMA

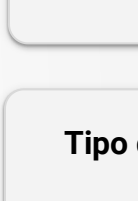



Fonte: Dados Mundo obtidos da Organização Mundial da Saúde. Dados Brasil obtidos do Painel Coronavírus Brasil do Ministério da Saúde. Dados Paraná e 9ª Regional obtidos do Instituto Epidemiológico da Secretaria Estadual da Saúde do Paraná. Dados Foz do Iguaçu obtidos da Vigilância Epidemiológica do município de Foz do Iguaçu. Dados preliminares sujeitos a alterações.

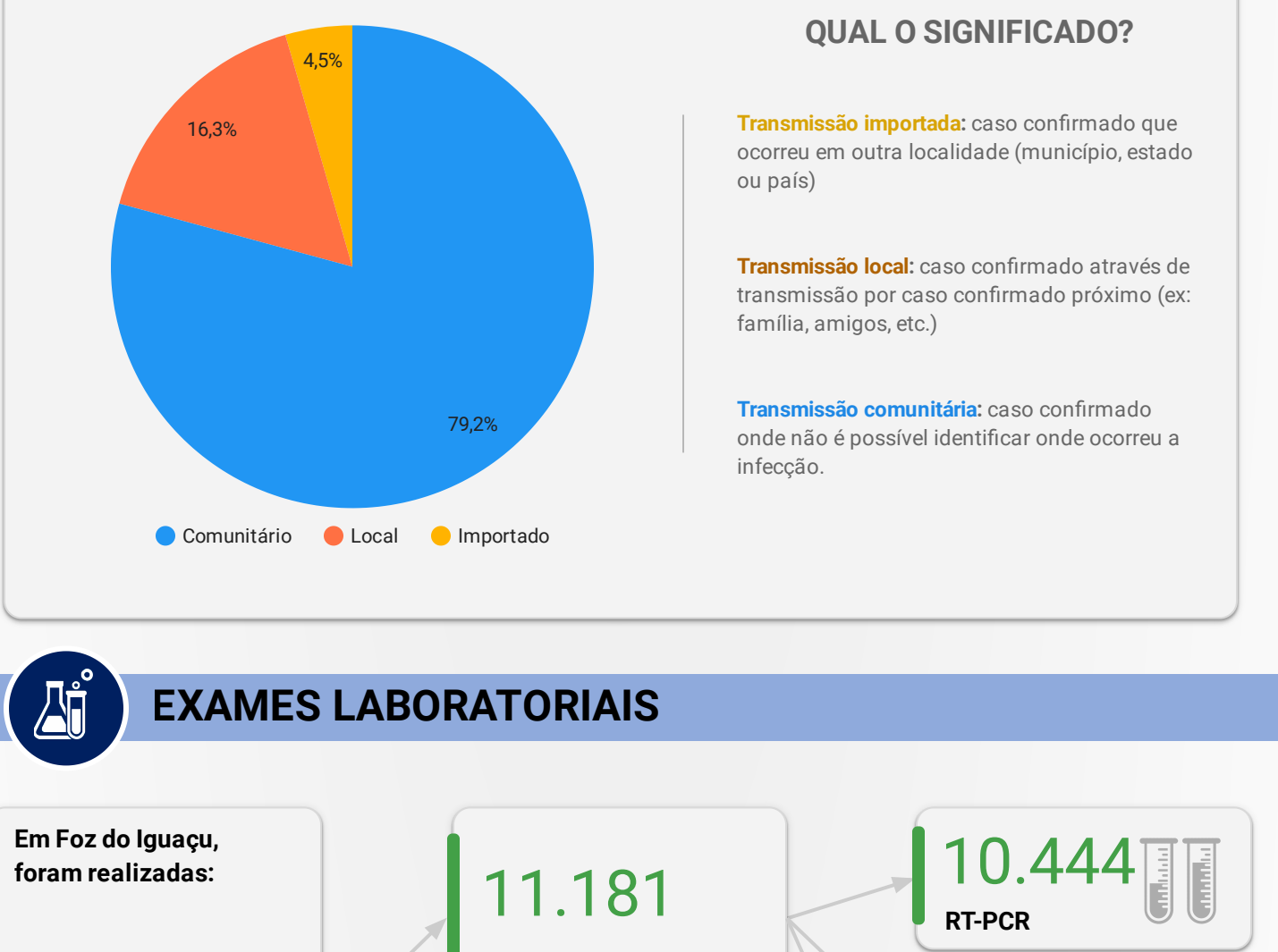


INCIDÊNCIA

Local	Situação	Incidência por 100 mil habitantes
null	null	null
Brasil	Comparativo	2.725
Paraná	Risco Intermediário	2.056
9ª Regional de Saúde	Risco	4.065
Foz do Iguaçu	Emergência	4.366
Distrito Sanitário Norte	Emergência	4.590
Distrito Sanitário Nordeste	Risco	3.704
Distrito Sanitário Leste	Emergência	4.262
Distrito Sanitário Sul	Emergência	4.187



PERFIL DOS CASOS CONFIRMADOS



EXAMES LABORATORIAIS



MAPA DE CALOR DOS CASOS ATIVOS

