
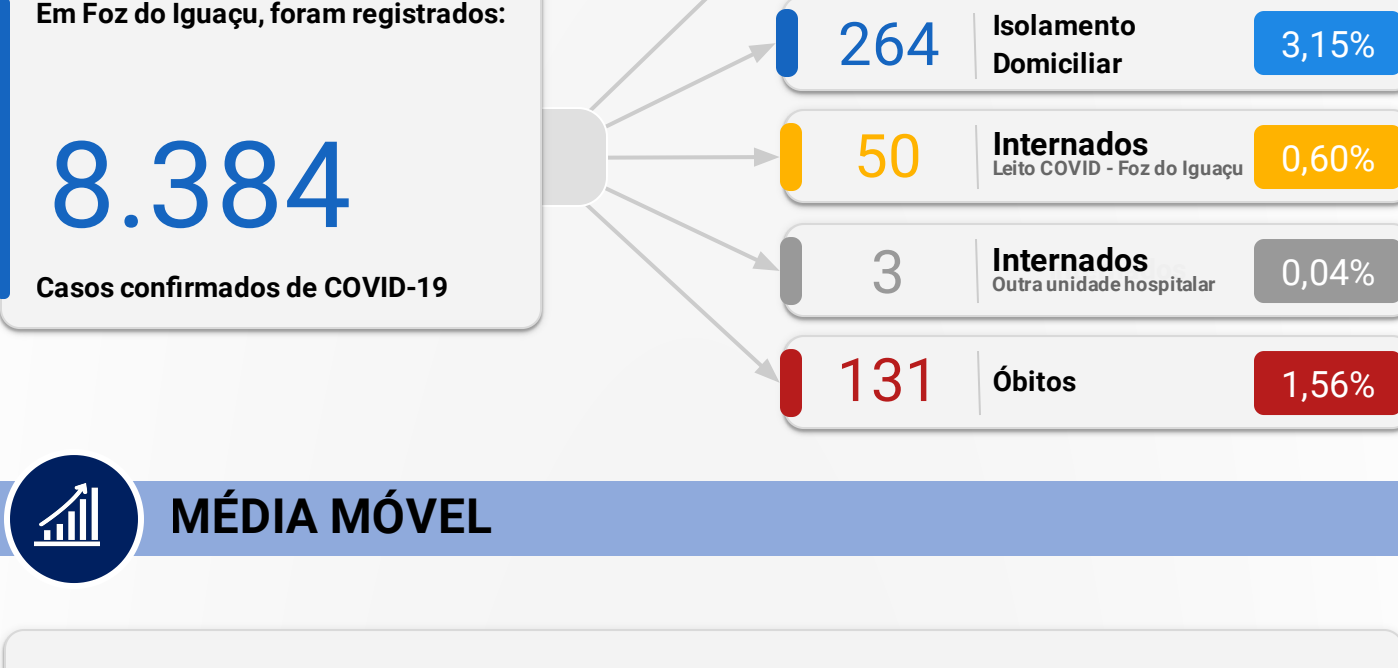

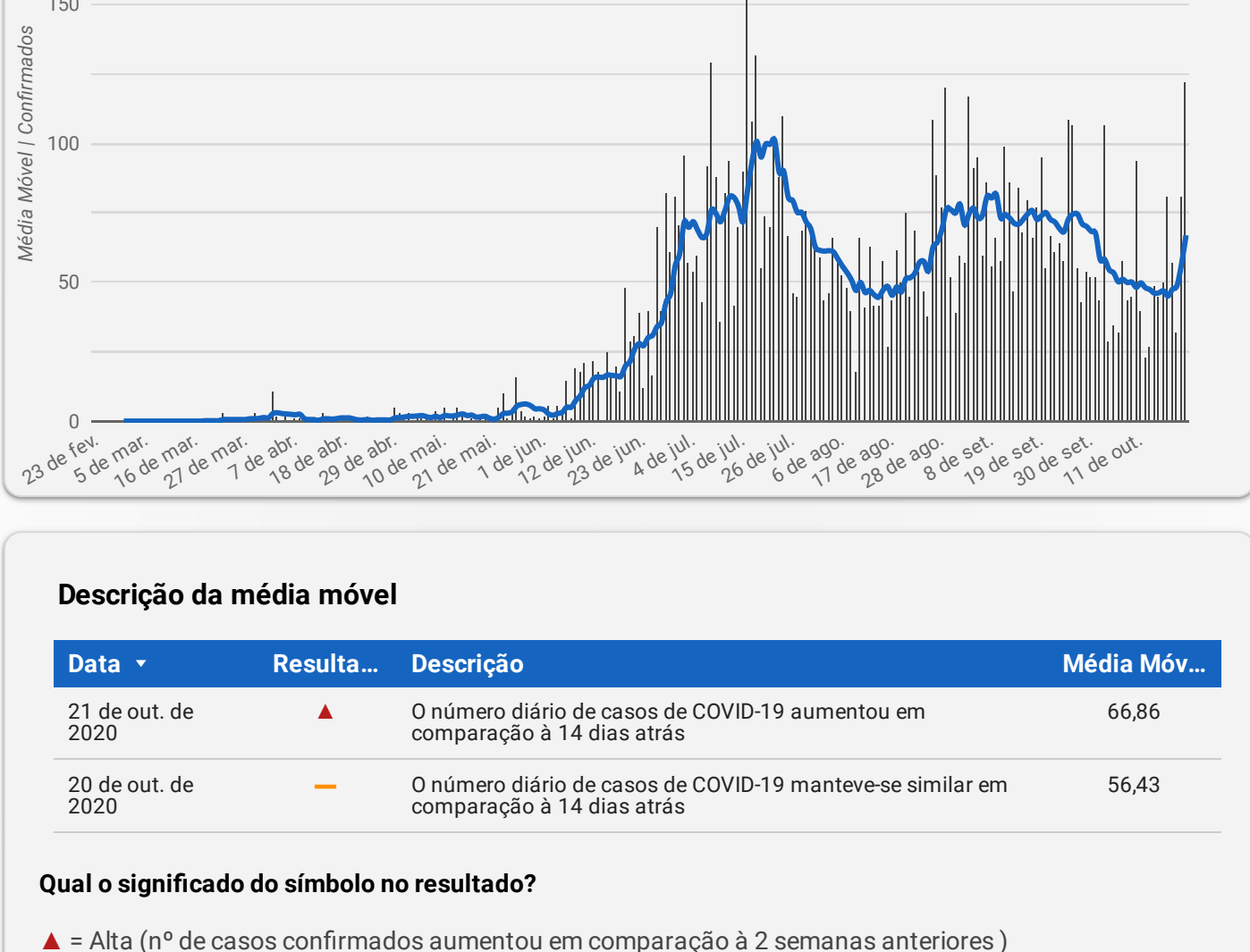




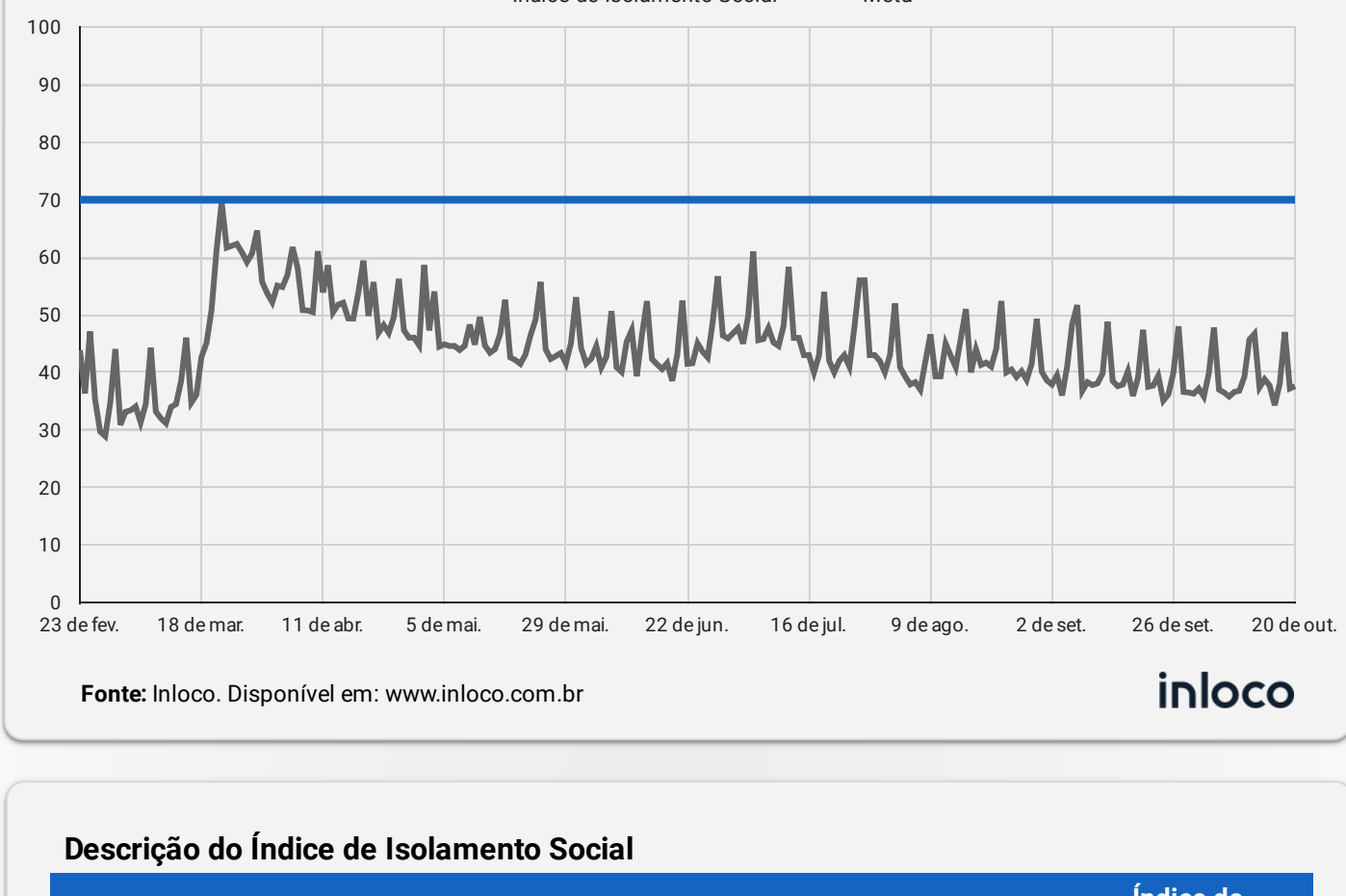
CONFIRMADOS



MÉDIA MÓVEL

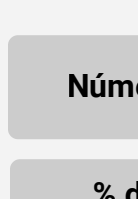


ISOLAMENTO SOCIAL

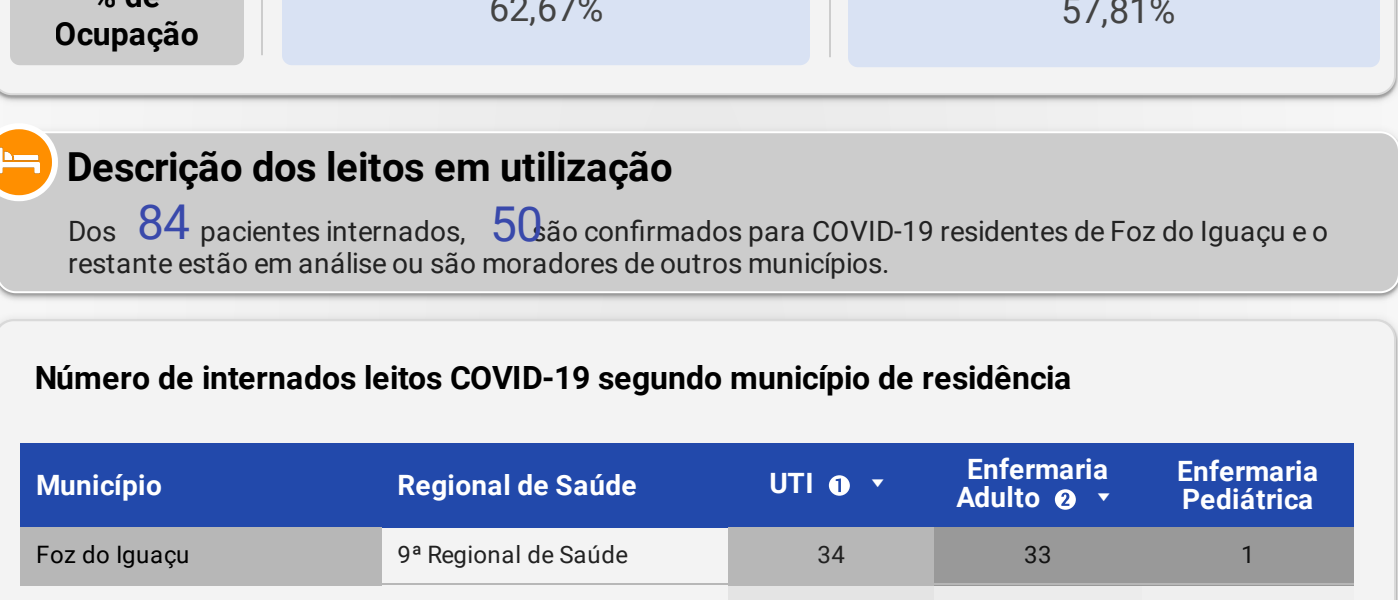


Descrição do Índice de Isolamento Social

Data	Descrição	Índice de Isolamento Social
21 de out. de 2020		
20 de out. de 2020	Houve aumento do isolamento em comparação ao dia anterior	37,60
19 de out. de 2020	Houve queda do isolamento em comparação ao dia anterior	37,20
18 de out. de 2020	Houve aumento do isolamento em comparação ao dia anterior	47,00
17 de out. de 2020	Houve aumento do isolamento em comparação ao dia anterior	38,10
16 de out. de 2020	Houve queda do isolamento em comparação ao dia anterior	34,30
15 de out. de 2020	Houve queda do isolamento em comparação ao dia anterior	37,70
14 de out. de 2020	Houve aumento do isolamento em comparação ao dia anterior	38,80



OCUPAÇÃO DE LEITOS



Descrição dos leitos em utilização

Dos **84** pacientes internados, **50** são confirmados para COVID-19 residentes de Foz do Iguaçu e o restante estão em análise ou são moradores de outros municípios.

Número de internados leitos COVID-19 segundo município de residência

Município	Regional de Saúde	UTI	Enfermaria Adulto	Enfermaria Pediátrica
Foz do Iguaçu	9ª Regional de Saúde	34	33	1
Medianeira	9ª Regional de Saúde	7	1	0
São Miguel do Iguaçu	9ª Regional de Saúde	3	2	0
Missal	9ª Regional de Saúde	2	0	0
Outras localidades	Outros	1	0	0
Santa Terezinha de Itaipu	9ª Regional de Saúde	0	0	0
Total geral		47	36	1



PANORAMA



Fonte: Dados Mundo obtidos da Organização Mundial da Saúde. Dados Brasil obtidos do Painel Coronavírus Brasil do Ministério da Saúde. Dados Paraná e 9ª Regional obtidos do Instituto de Epidemiologia da Secretaria Estadual da Saúde do Paraná. Dados Foz do Iguaçu obtidos da Vigilância Epidemiológica do município de Foz do Iguaçu. Dados preliminares sujeitos a alterações.

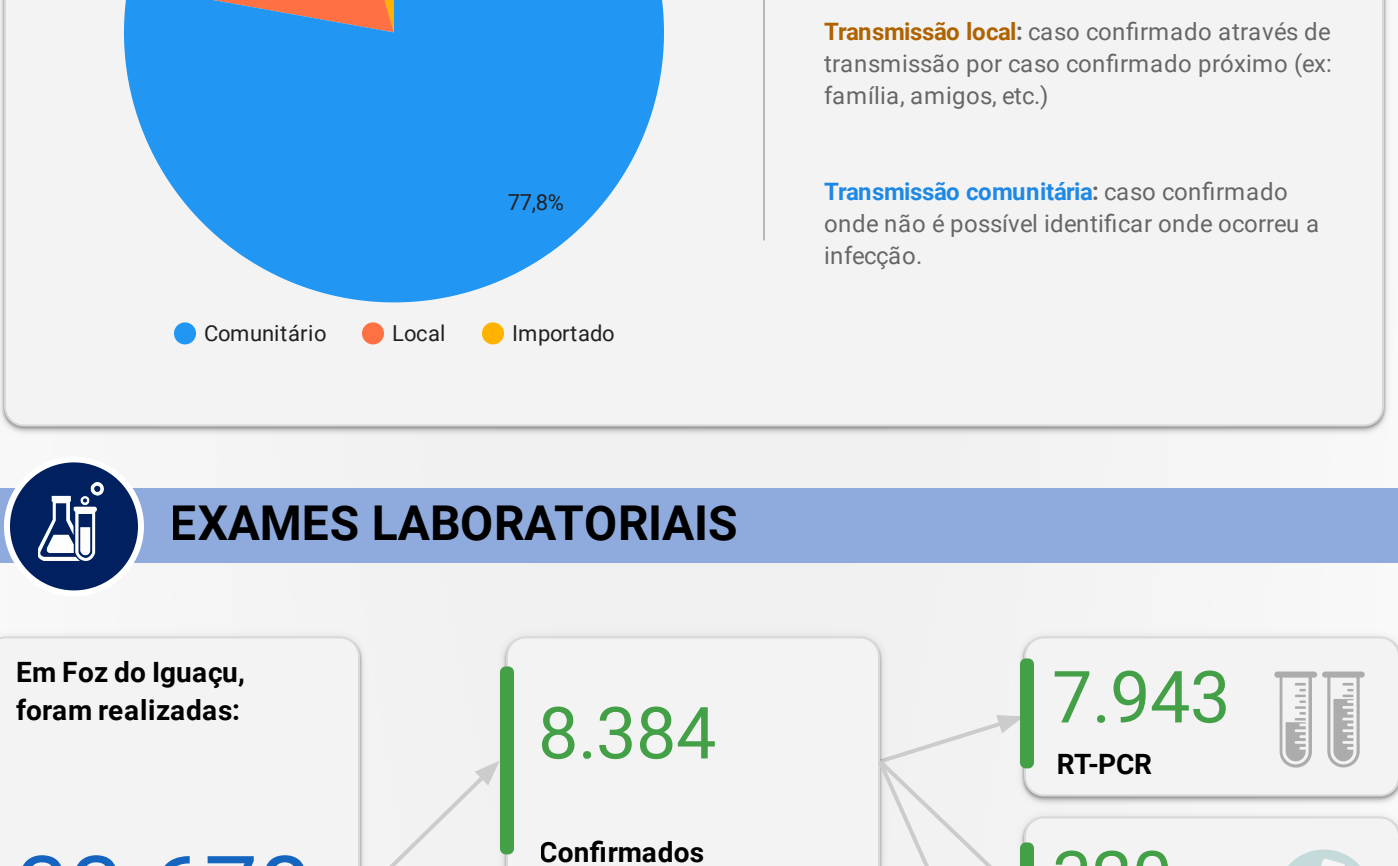


INCIDÊNCIA

Local	Situação	Incidência por 100 mil habitantes
Brasil	Comparativo	2.468
Paraná	Risco Intermediário	1.742
9ª Regional de Saúde	Risco	2.921
Foz do Iguaçu	Risco	3.274
Distrito Sanitário Norte	Risco	3.495
Distrito Sanitário Nordeste	Risco	2.943
Distrito Sanitário Leste	Risco	3.202
Distrito Sanitário Sul	Risco	3.289
Distrito Sanitário Oeste	Risco	3.271



PERFIL DOS CASOS CONFIRMADOS

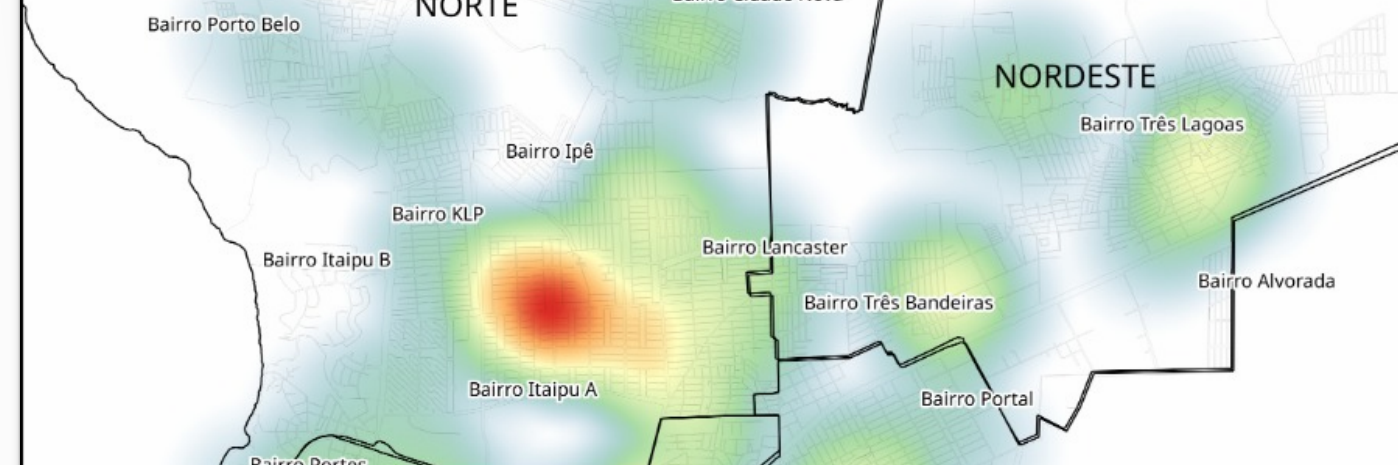


QUAL O SIGNIFICADO?

- Transmissão importada:** caso confirmado que ocorreu em outra localidade (município, estado ou país)
- Transmissão local:** caso confirmado através de transmissão por caso confirmado próximo (ex: família, amigos, etc.)
- Transmissão comunitária:** caso confirmado onde não é possível identificar onde ocorreu a infecção.



EXAMES LABORATORIAIS



MAPA DE CALOR DOS CASOS ATIVOS

