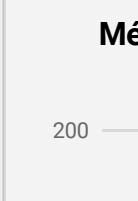
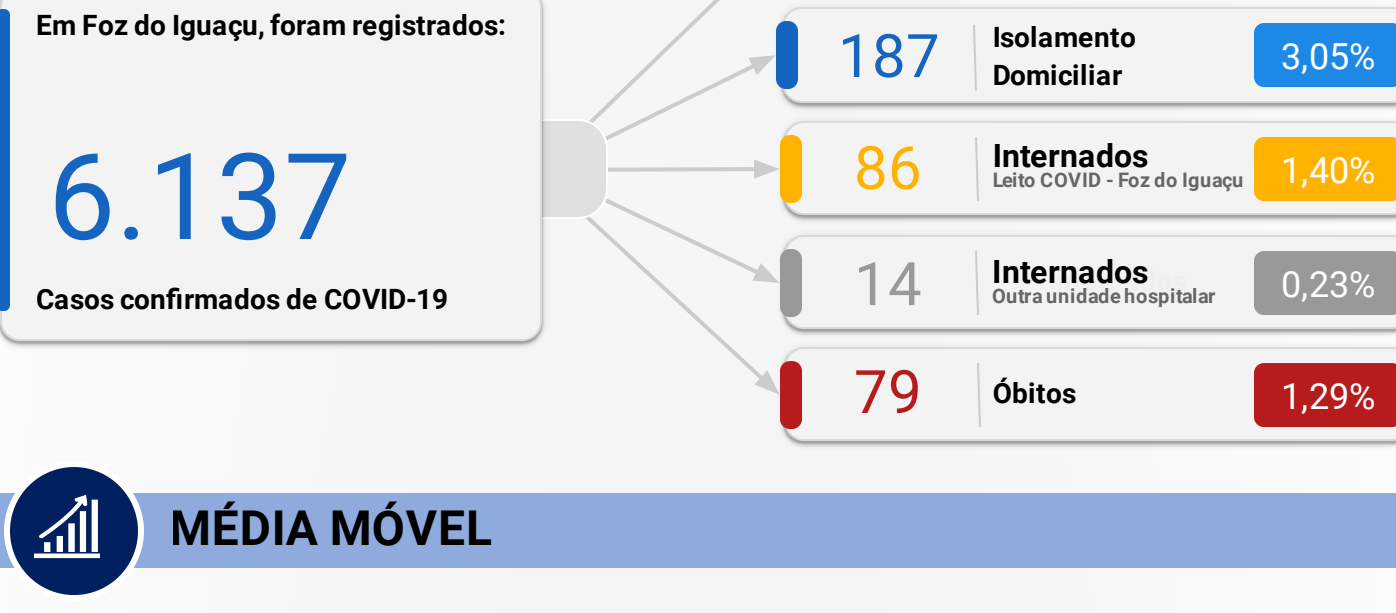
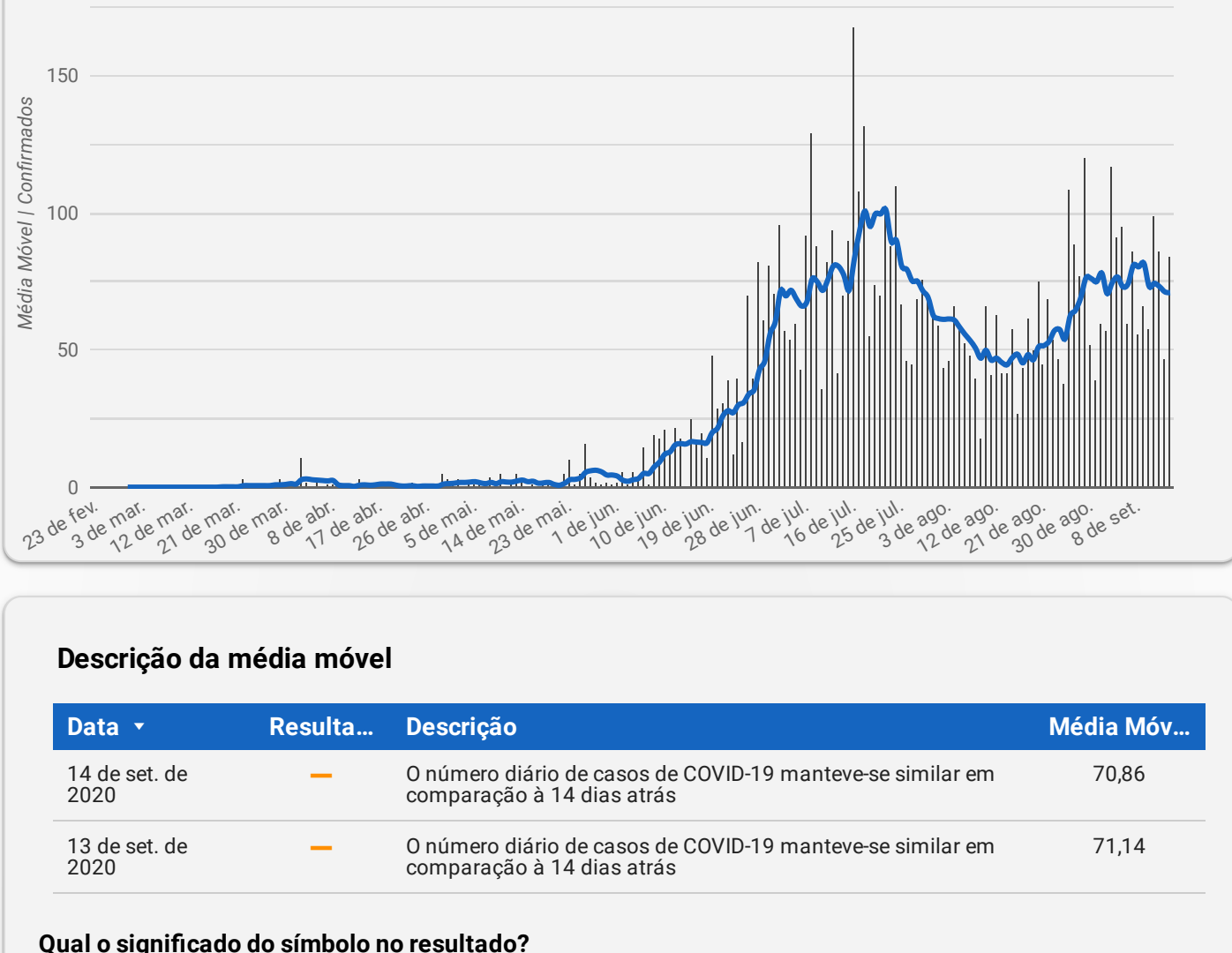




CONFIRMADOS



MÉDIA MÓVEL

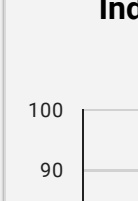


Descrição da média móvel

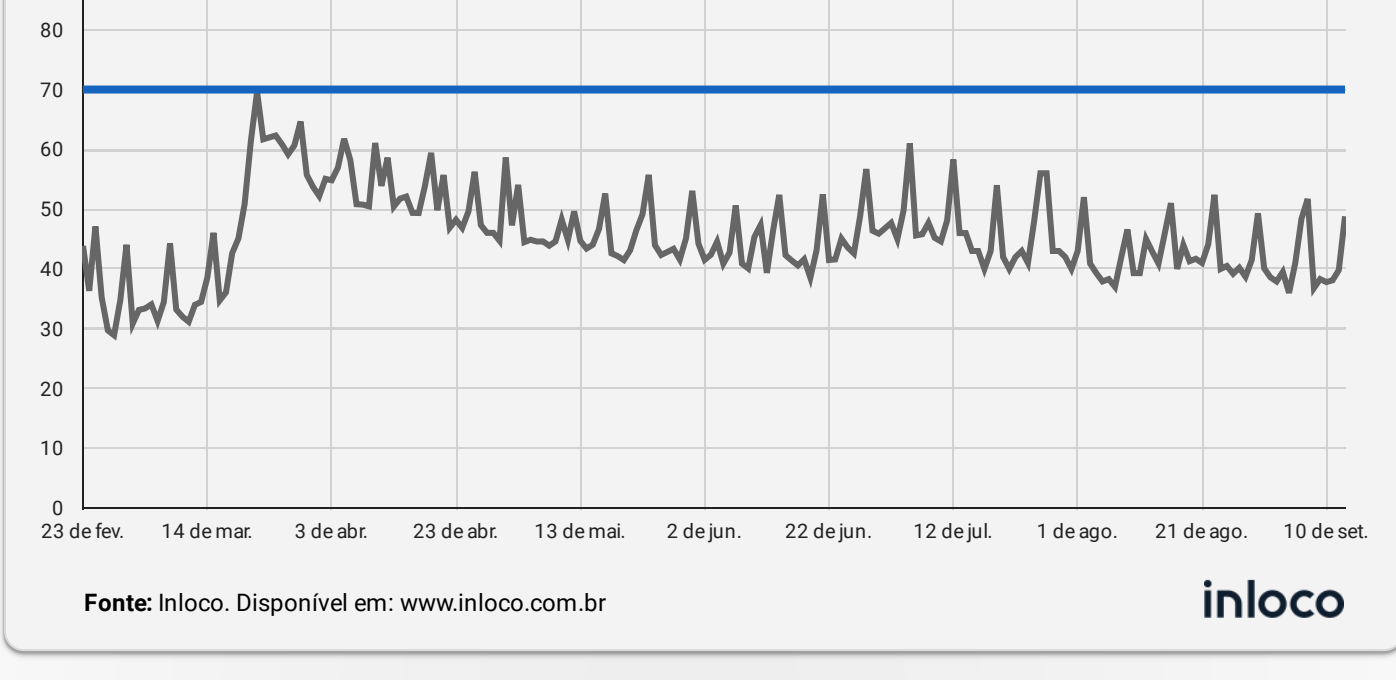
Data	Resultado	Descrição	Média Móvel
14 de set. de 2020	—	O número diário de casos de COVID-19 manteve-se similar em comparação à 14 dias atrás	70,86
13 de set. de 2020	—	O número diário de casos de COVID-19 manteve-se similar em comparação à 14 dias atrás	71,14

Qual o significado do símbolo no resultado?

- ▲ = Alta (nº de casos confirmados aumentou em comparação à 2 semanas anteriores)
- = Estabilidade (nº de casos confirmados manteve-se similar em comparação à 2 semanas anteriores)
- ▼ = Queda (nº de casos confirmados diminuiu em comparação à 2 semanas anteriores)




ISOLAMENTO SOCIAL

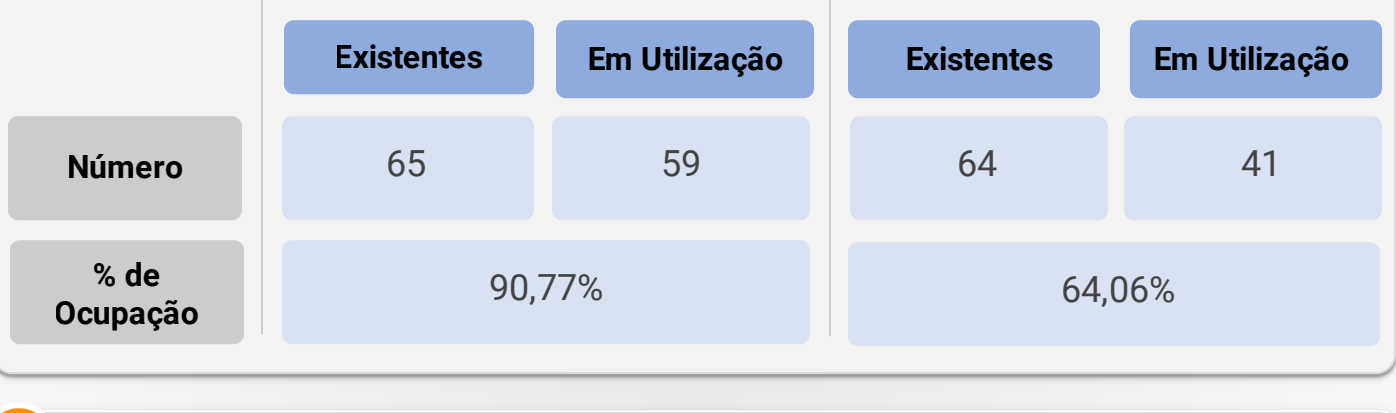


Descrição do Índice de Isolamento Social

Data	Descrição	Índice de Isolamento Social
14 de set. de 2020		
13 de set. de 2020	Houve aumento do isolamento em comparação ao dia anterior	48,80
12 de set. de 2020	Houve aumento do isolamento em comparação ao dia anterior	39,80
11 de set. de 2020	Houve aumento do isolamento em comparação ao dia anterior	38,10
10 de set. de 2020	Houve queda do isolamento em comparação ao dia anterior	37,80
9 de set. de 2020	Houve aumento do isolamento em comparação ao dia anterior	38,30
8 de set. de 2020	Houve queda do isolamento em comparação ao dia anterior	36,80
7 de set. de 2020	Houve aumento do isolamento em comparação ao dia anterior	51,70




OCUPAÇÃO DE LEITOS



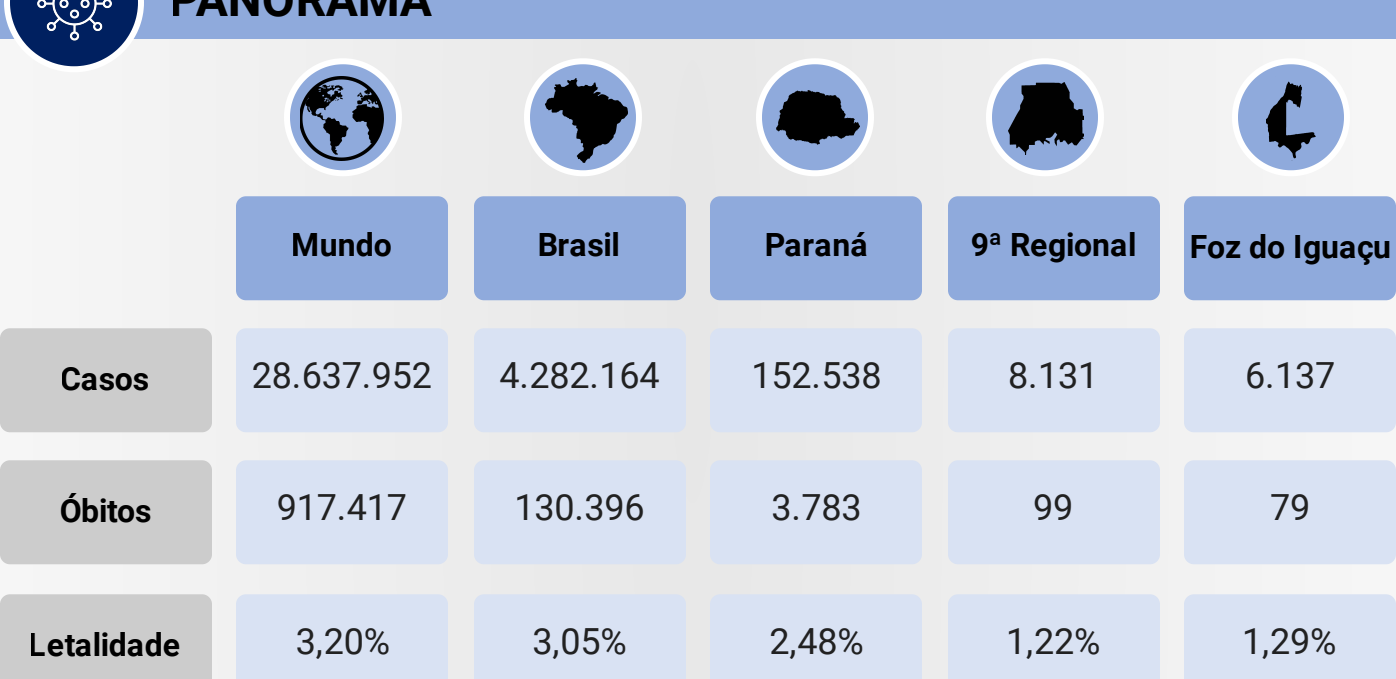
Descrição dos leitos em utilização: Dos 100 pacientes internados, 86 são confirmados para COVID-19 residentes de Foz do Iguaçu e o restante estão em análise ou são moradores de outros municípios.

Número de internados leitos COVID-19 segundo município de residência

Município	Regional de Saúde	UTI	Enfermaria Adulto	Enfermaria Pediátrica
Foz do Iguaçu	9ª Regional de Saúde	52	38	0
São Miguel de Iguaçu	9ª Regional de Saúde	3	0	0
Santa Terezinha de Itaipu	9ª Regional de Saúde	2	2	0
Missal	9ª Regional de Saúde	1	0	0
Outras localidades	Outros	1	0	0
Matelandia	9ª Regional de Saúde	0	1	0
Medianeira	9ª Regional de Saúde	0	0	0
Itaipulândia	9ª Regional de Saúde	0	0	0
Total geral		59	41	0



PANORAMA



Fonte: Dados Mundo obtidos da Organização Mundial da Saúde. Dados Brasil obtidos do Painel Coronavírus Brasil do Ministério da Saúde. Dados Paraná e 9ª Regional obtidos do Informe Epidemiológico da Secretaria Estadual da Saúde do Paraná. Dados Foz do Iguaçu obtidos da Vigilância Epidemiológica do município de Foz do Iguaçu. Dados preliminares sujeitos a alterações.

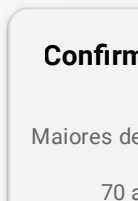


INCIDÊNCIA

Local	Situação	Incidência por 100 mil habitantes
Brasil	Comparativo	2.019
Paraná	Risco Intermediário	1.330
9ª Regional de Saúde	Risco Intermediário	2.004
Foz do Iguaçu	Risco	2.396
Distrito Sanitário Norte	Risco	2.515
Distrito Sanitário Nordeste	Risco	2.195
Distrito Sanitário Leste	Risco	2.338
Distrito Sanitário Sul	Risco	2.673
Distrito Sanitário Oeste	Risco	2.255

Qual o significado das cores?

- BAIXO RISCO**: Incidência municipal 50% abaixo da incidência do Brasil
- RISCO INTERMEDIÁRIO**: Incidência municipal abaixo ou igual à incidência do Brasil
- RISCO**: Incidência municipal até 50% da incidência do Brasil
- EMERGÊNCIA**: Incidência municipal acima de 50% da incidência do Brasil



PERFIL DOS CASOS CONFIRMADOS



EXAMES LABORATORIAIS



MAPA DE CALOR DOS CASOS ATIVOS

