




CONFIRMADOS

Em Foz do Iguaçu, foram registrados:

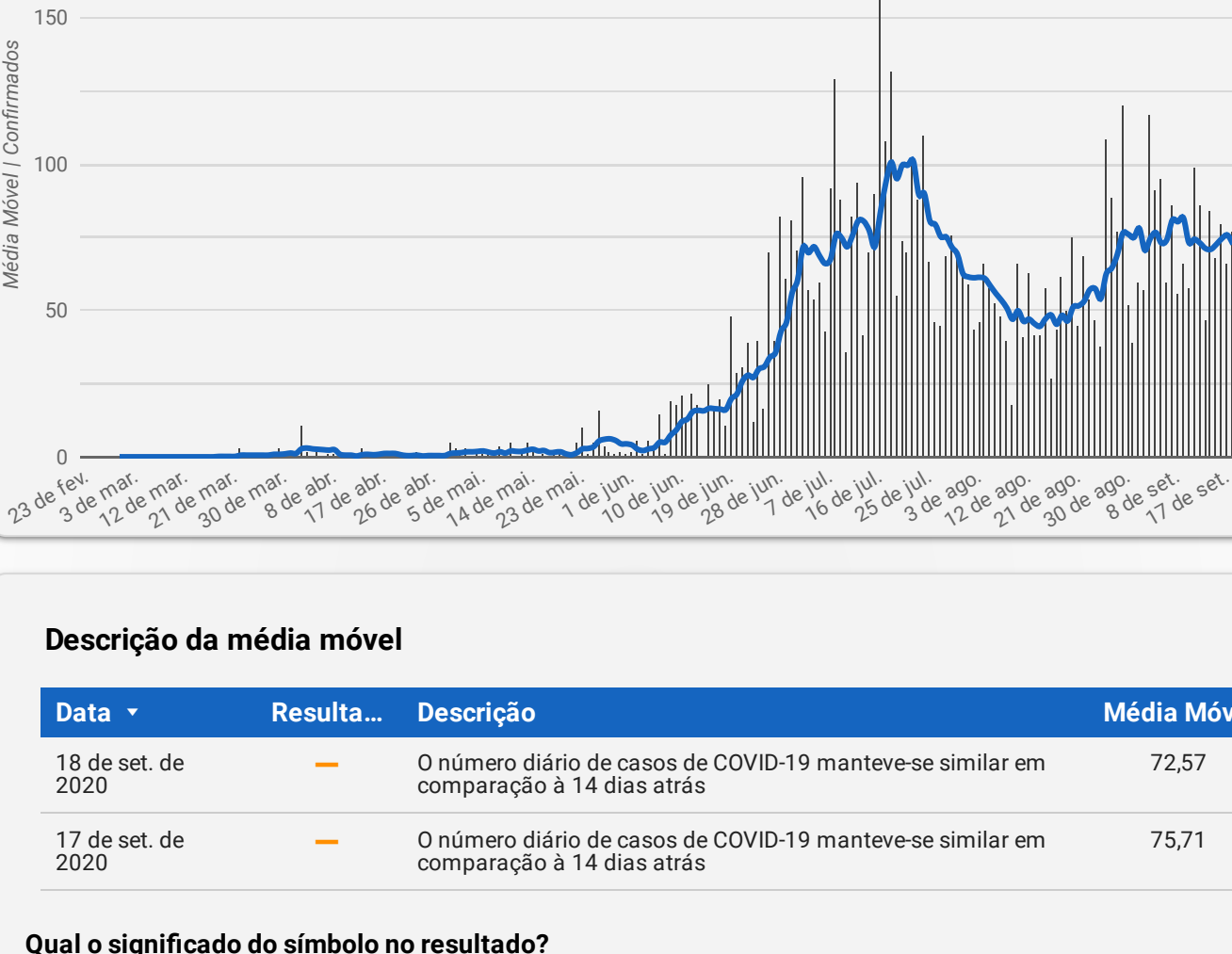
6.428

Casos confirmados de COVID-19



MÉDIA MÓVEL

Média móvel e número de casos confirmados de COVID-19




Descrição da média móvel

Data	Resultado	Descrição	Média Móv...
18 de set. de 2020	—	O número diário de casos de COVID-19 manteve-se similar em comparação à 14 dias atrás	72,57
17 de set. de 2020	—	O número diário de casos de COVID-19 manteve-se similar em comparação à 14 dias atrás	75,71

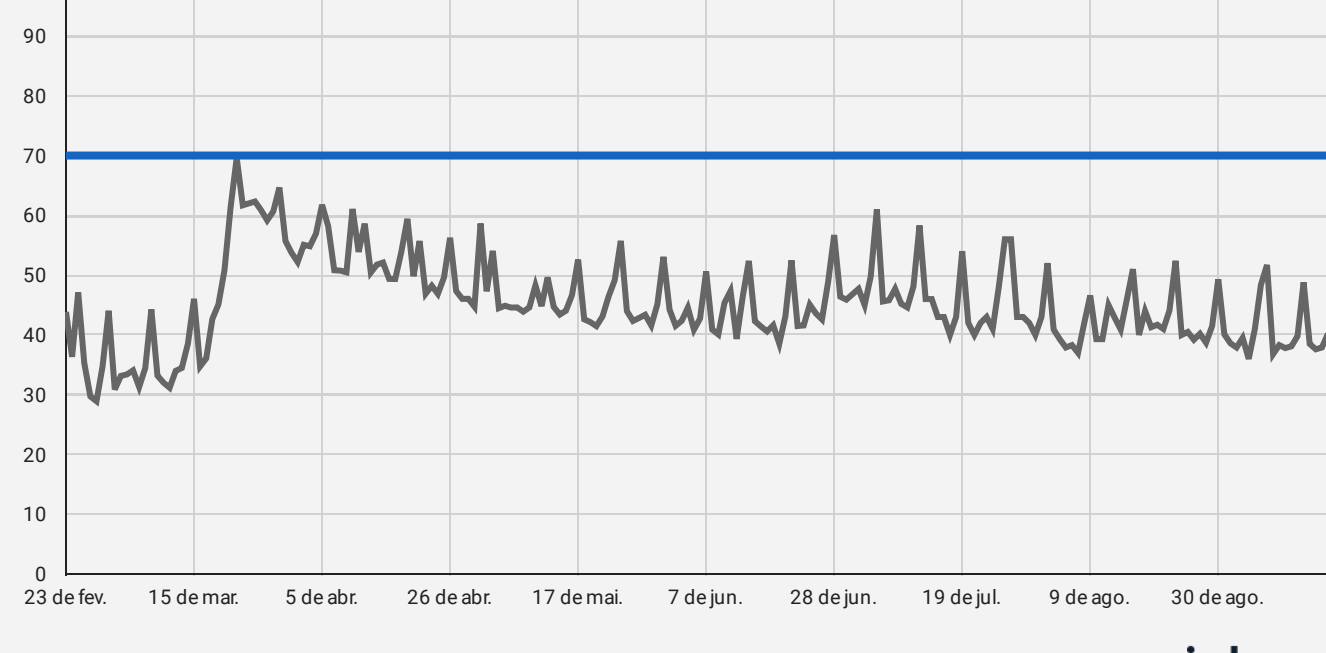
Qual o significado do símbolo no resultado?

- ▲ = Alta (nº de casos confirmados aumentou em comparação à 2 semanas anteriores)
- = Estabilidade (nº de casos confirmados manteve-se similar em comparação à 2 semanas anteriores)
- ▼ = Queda (nº de casos confirmados diminuiu em comparação à 2 semanas anteriores)



ISOLAMENTO SOCIAL

Índice de Isolamento Social




Fonte: Inloco. Disponível em: www.inloco.com.br

inloco

Descrição do Índice de Isolamento Social

Data	Descrição	Índice de Isolamento Social
18 de set. de 2020		
17 de set. de 2020	Houve aumento do isolamento em comparação ao dia anterior	40,20
16 de set. de 2020	Houve aumento do isolamento em comparação ao dia anterior	37,90
15 de set. de 2020	Houve queda do isolamento em comparação ao dia anterior	37,60
14 de set. de 2020	Houve queda do isolamento em comparação ao dia anterior	38,50
13 de set. de 2020	Houve aumento do isolamento em comparação ao dia anterior	48,80
12 de set. de 2020	Houve aumento do isolamento em comparação ao dia anterior	39,80
11 de set. de 2020	Houve aumento do isolamento em comparação ao dia anterior	38,10



OCUPAÇÃO DE LEITOS

Leitos UTI

Leitos Enfermaria


	Existentes	Em Utilização	Existentes	Em Utilização
Número	75	59	64	42
% de Ocupação		78,67%		65,63%

Descrição dos leitos em utilização

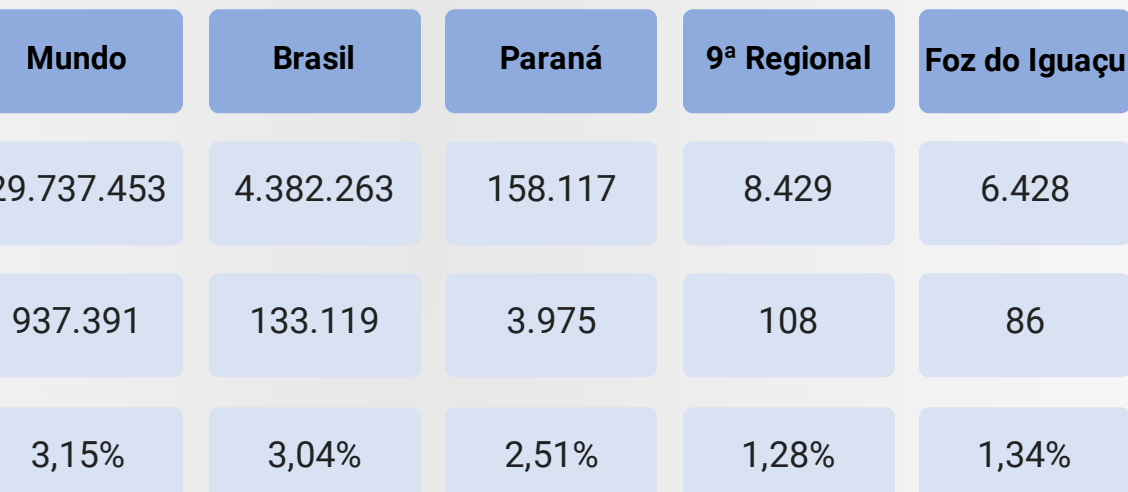
Dos **101** pacientes internados, **79** são confirmados para COVID-19 residentes de Foz do Iguaçu e o restante estão em análise ou são moradores de outros municípios.

Número de internados leitos COVID-19 segundo município de residência


Município	Regional de Saúde	UTI	Enfermaria Adulto	Enfermaria Pediátrica
Foz do Iguaçu	9ª Regional de Saúde	53	39	0
Santa Terezinha de Itaipu	9ª Regional de Saúde	3	0	0
Missal	9ª Regional de Saúde	2	0	0
Outras localidades	Outros	1	0	0
São Miguel do Iguaçu	9ª Regional de Saúde	0	2	0
Matelandia	9ª Regional de Saúde	0	1	0
Medianeira	9ª Regional de Saúde	0	0	0
Itaipulândia	9ª Regional de Saúde	0	0	0
Total geral		59	42	0



PANORAMA



Fonte: Dados Mundo obtidos da Organização Mundial da Saúde. Dados Brasil obtidos do Painel Coronavírus Brasil do Ministério da Saúde. Dados Paraná e 9ª Regional obtidos do Informe Epidemiológico da Secretaria Estadual da Saúde do Paraná. Dados Foz do Iguaçu obtidos da Vigilância Epidemiológica do município de Foz do Iguaçu. Dados preliminares sujeitos a alterações.

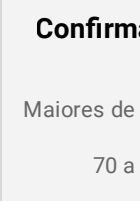


INCIDÊNCIA

Local	Situação	Incidência por 100 mil habitantes
Brasil	Comparativo	2.067
Paraná	Risco Intermediário	1.379
9ª Regional de Saúde	Risco	2.078
Foz do Iguaçu	Risco	2.510
Distrito Sanitário Norte	Risco	2.650
Distrito Sanitário Nordeste	Risco	2.288
Distrito Sanitário Leste	Risco	2.457
Distrito Sanitário Sul	Risco	2.783
Distrito Sanitário Oeste	Risco	2.347

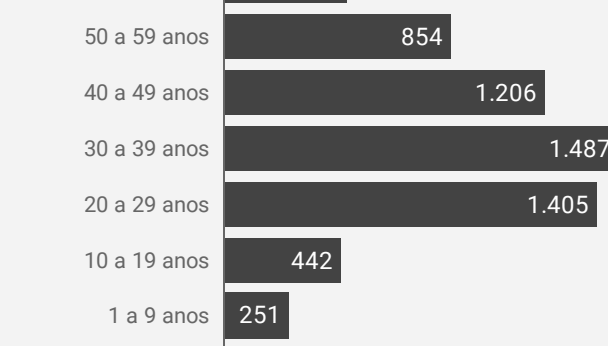
Qual o significado das cores?

- BAIXO RISCO** (Azul): Incidência municipal 50% abaixo da incidência do Brasil
- RISCO INTERMEDIÁRIO** (Verde): Incidência municipal abaixo ou igual à incidência do Brasil
- RISCO** (Amarelo): Incidência municipal até 50% da incidência do Brasil
- EMERGÊNCIA** (Vermelho): Incidência municipal acima de 50% da incidência do Brasil



PERFIL DOS CASOS CONFIRMADOS

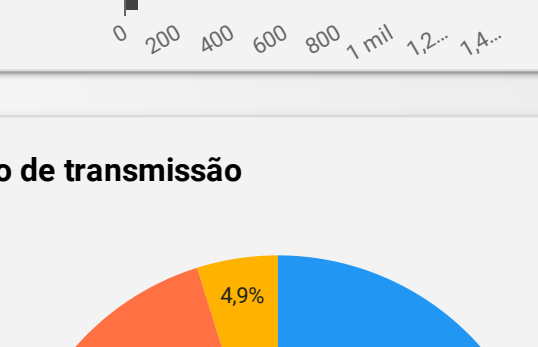
Confirmados por Faixa Etária



Confirmados por Sexo



Tipo de transmissão


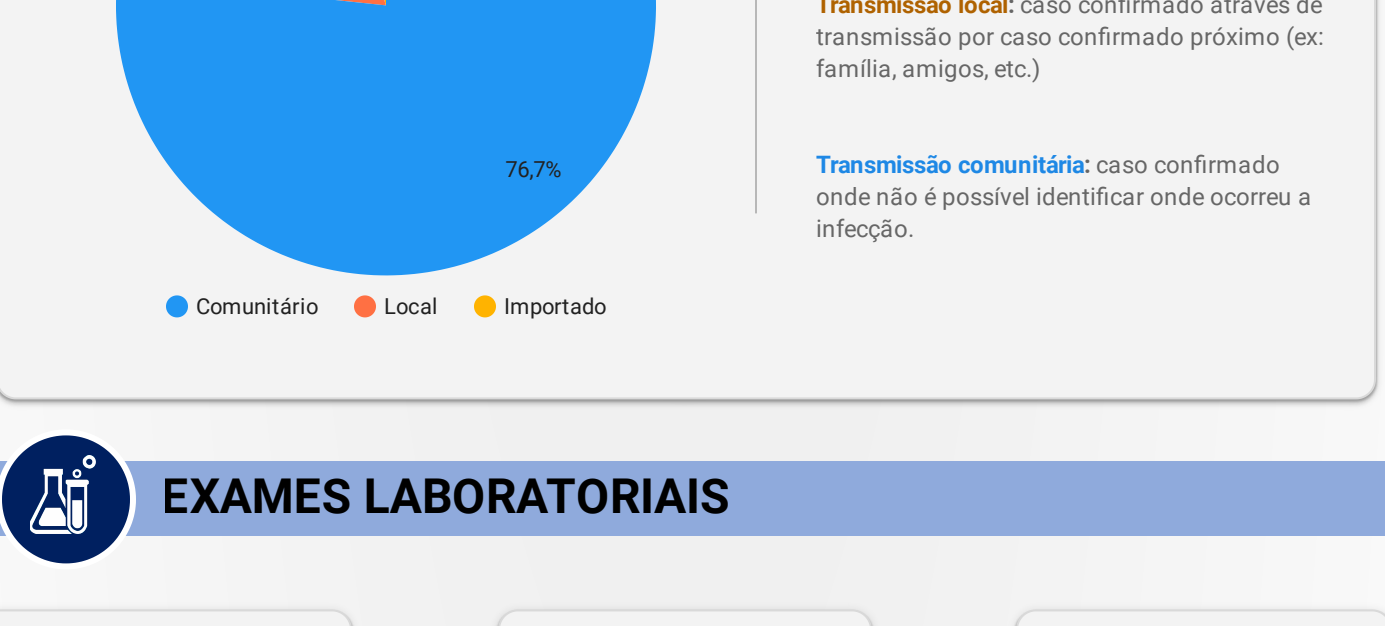


QUAL O SIGNIFICADO?

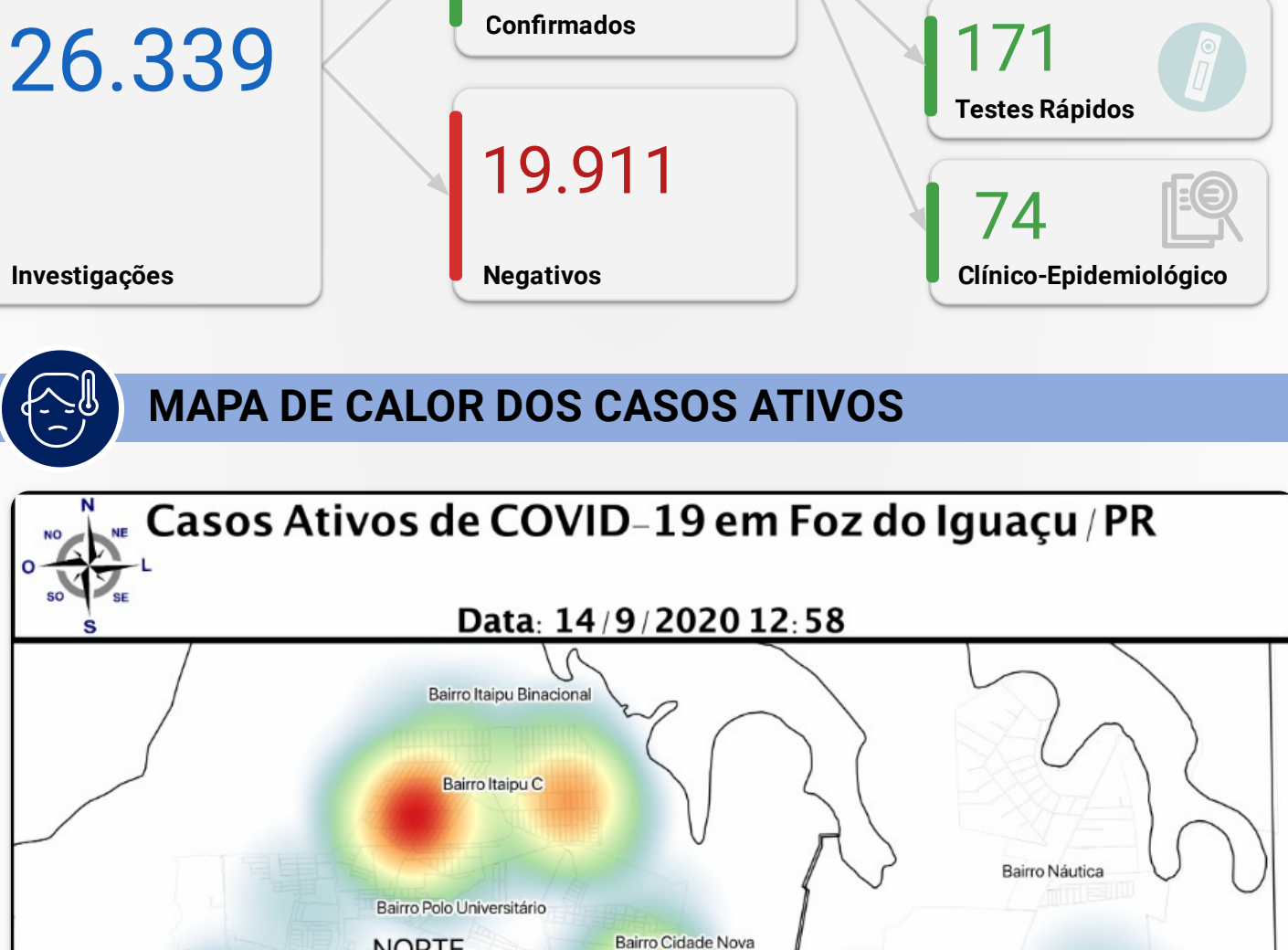
- Transmissão importada:** caso confirmado que ocorreu em outra localidade (município, estado ou país)
- Transmissão local:** caso confirmado através de transmissão por caso confirmado próximo (ex: família, amigos, etc.)
- Transmissão comunitária:** caso confirmado onde não é possível identificar onde ocorreu a infecção.



EXAMES LABORATORIAIS



MAPA DE CALOR DOS CASOS ATIVOS



VIGILÂNCIA EPIDEMIOLÓGICA - SECRETARIA MUNICIPAL DA SAÚDE

Elaborador por:

Equipe de Enfrentamento da Pandemia COVID-19 Vigilância Epidemiológica

Créditos / Organização:

Gustavo Cezar Wagner Leandro - Residente Sanitarista (UNILA)

Camila M Fernandes - Graduanda em Saúde Coletiva (UNILA)