
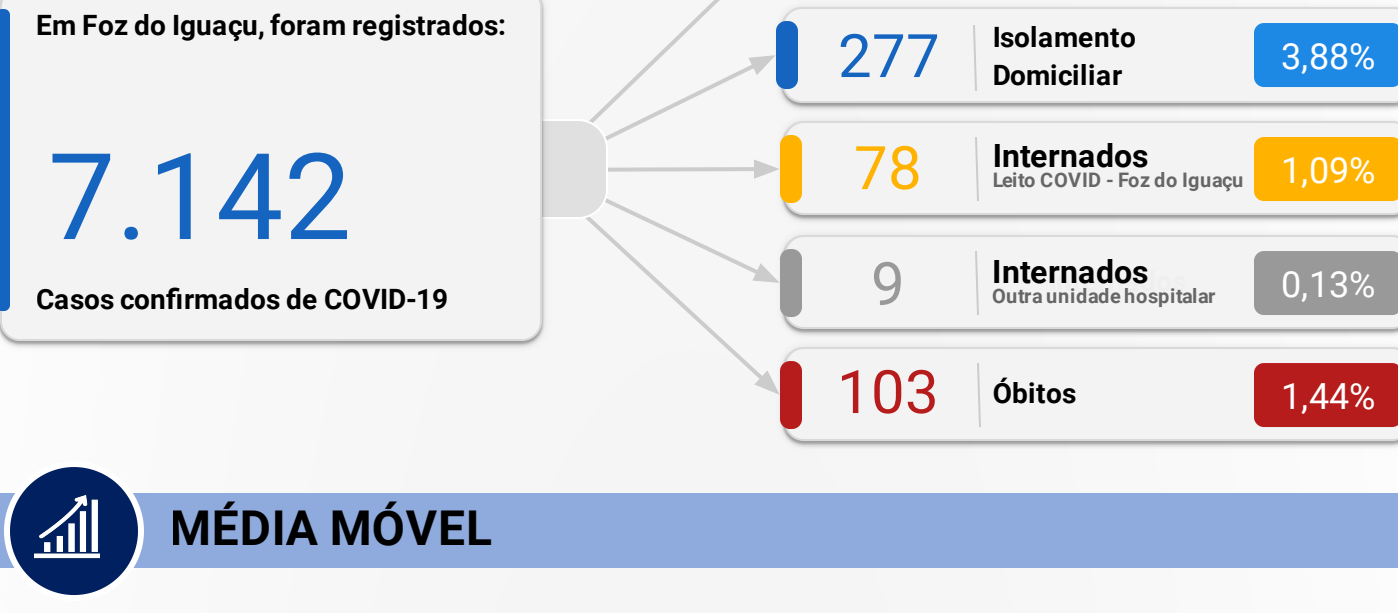
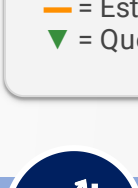
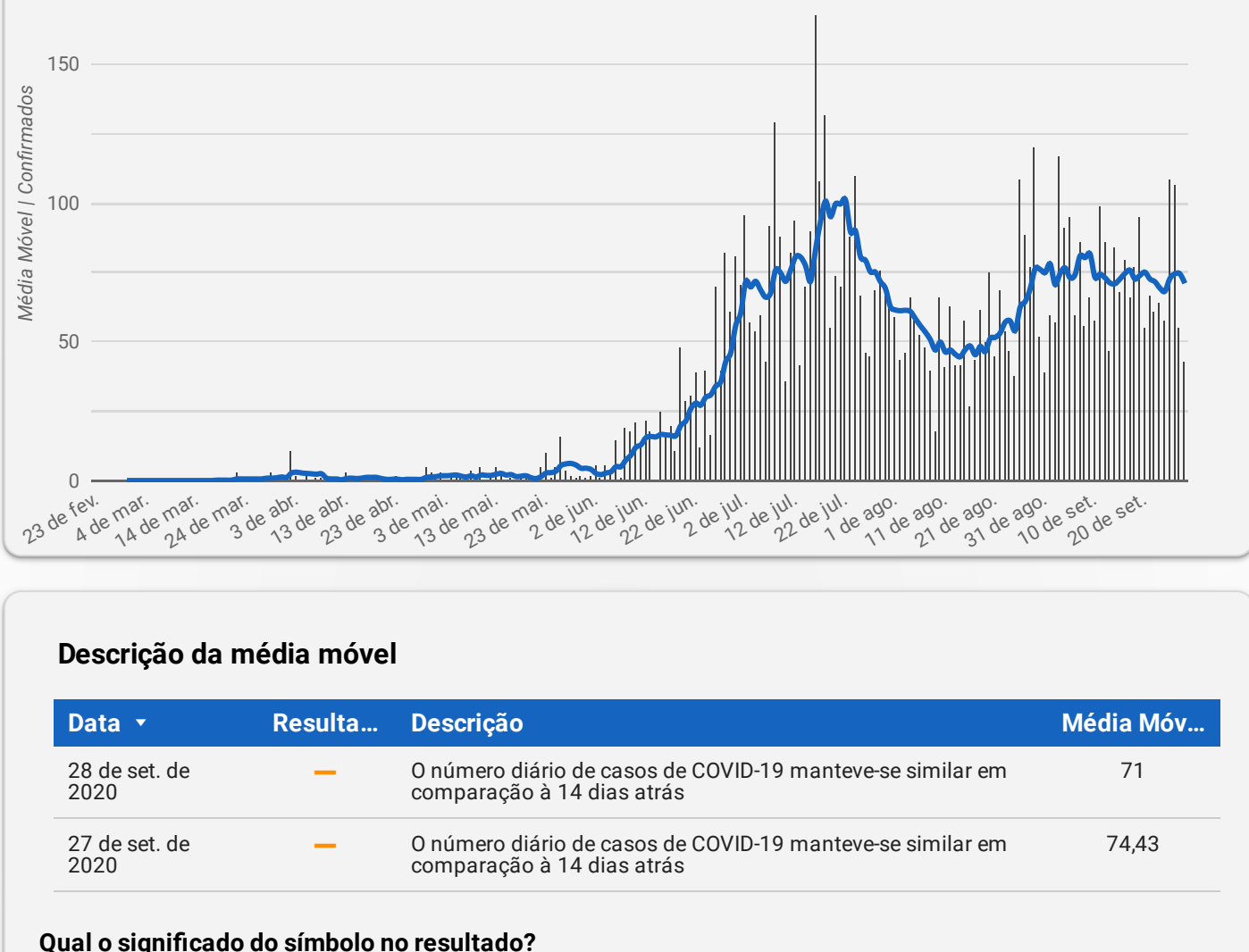




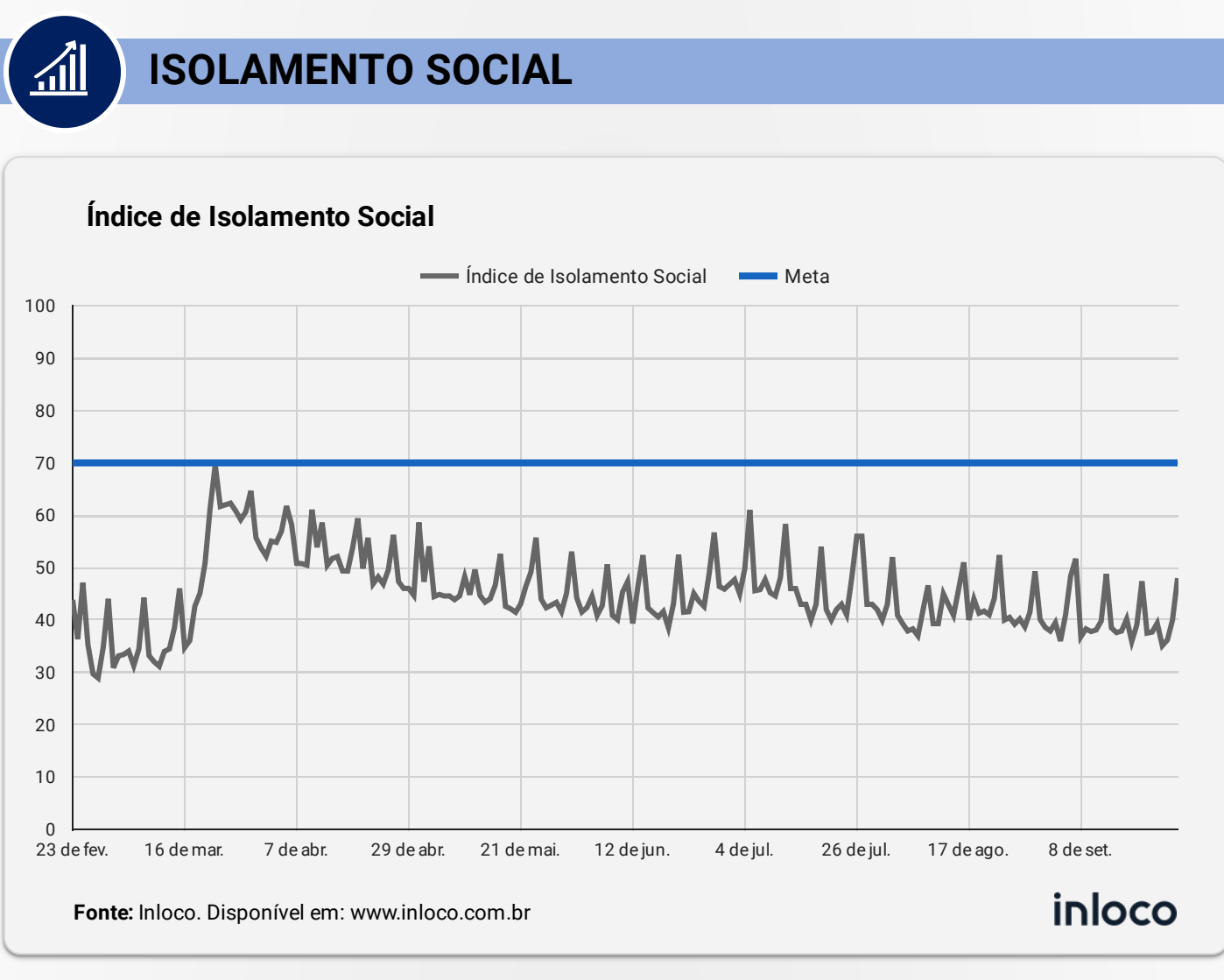
CONFIRMADOS



MÉDIA MÓVEL




ISOLAMENTO SOCIAL

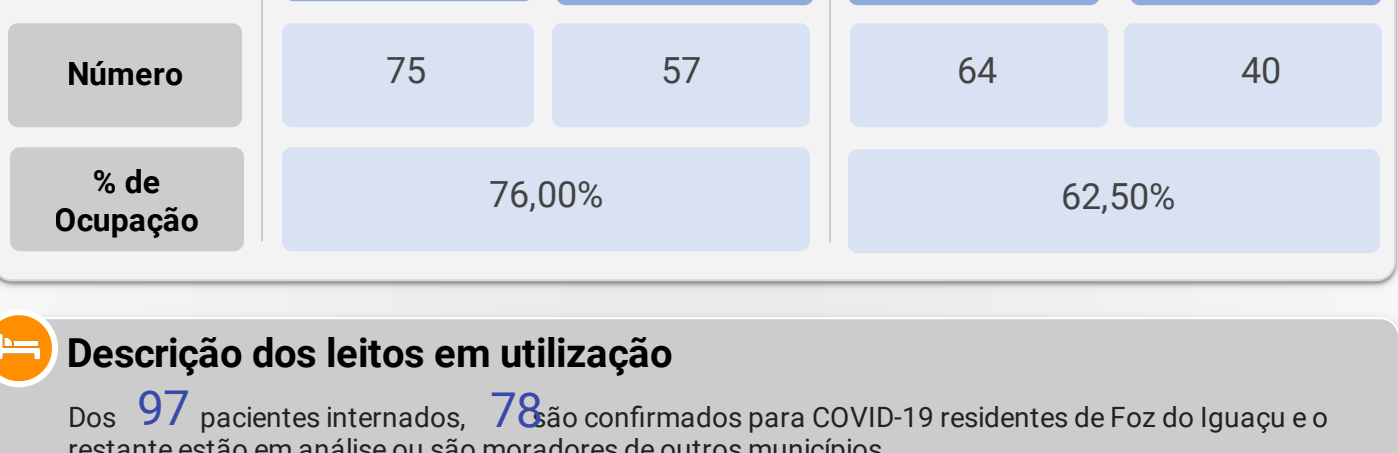


Descrição do Índice de Isolamento Social

Data	Descrição	Índice de Isolamento Social
28 de set. de 2020		
27 de set. de 2020	Houve aumento do isolamento em comparação ao dia anterior	48,00
26 de set. de 2020	Houve aumento do isolamento em comparação ao dia anterior	40,00
25 de set. de 2020	Houve aumento do isolamento em comparação ao dia anterior	36,20
24 de set. de 2020	Houve queda do isolamento em comparação ao dia anterior	35,10
23 de set. de 2020	Houve aumento do isolamento em comparação ao dia anterior	39,40
22 de set. de 2020	Houve aumento do isolamento em comparação ao dia anterior	37,70
21 de set. de 2020	Houve queda do isolamento em comparação ao dia anterior	37,50




OCUPAÇÃO DE LEITOS



Descrição dos leitos em utilização
Dos **97** pacientes internados, **78** são confirmados para COVID-19 residentes de Foz do Iguaçu e o restante estão em análise ou são moradores de outros municípios.

Número de internados leitos COVID-19 segundo município de residência


Município	Regional de Saúde	UTI	Enfermaria Adulto	Enfermaria Pediátrica
Foz do Iguaçu	9ª Regional de Saúde	48	38	1
Santa Terezinha de Itaipu	9ª Regional de Saúde	3	1	0
São Miguel do Iguaçu	9ª Regional de Saúde	2	0	0
Outras localidades	Outros	2	0	0
Medianeira	9ª Regional de Saúde	1	0	0
Missal	9ª Regional de Saúde	1	0	0
Total geral		57	39	1



PANORAMA


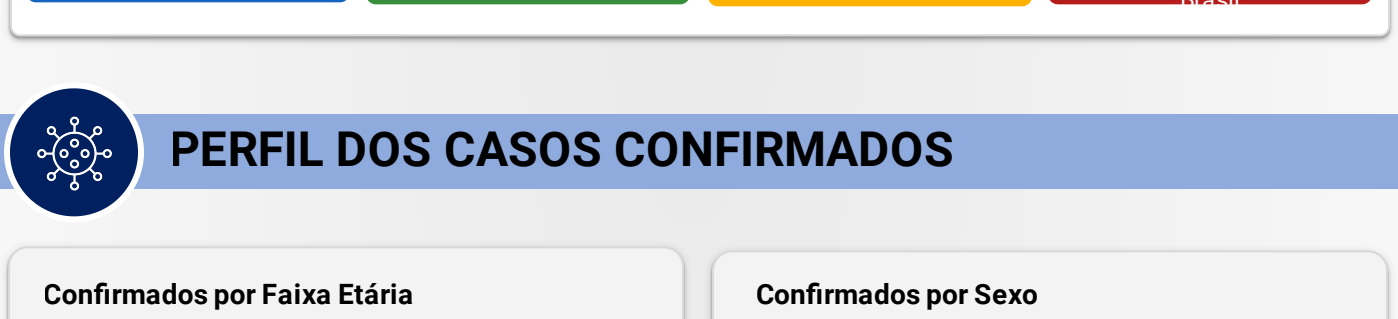
	Mundo	Brasil	Paraná	9ª Regional	Foz do Iguaçu
Casos	32.730.945	4.689.613	173.292	9.244	7.142
Óbitos	991.224	140.537	4.315	132	103
Letalidade	3,03%	3,00%	2,49%	1,43%	1,44%

Fonte: Dados Mundo obtidos de Organização Mundial da Saúde. Dados Brasil obtidos do Painel Coronavírus Brasil do Ministério da Saúde. Dados Paraná e 9ª Regional obtidos do Informe Epidemiológico da Secretaria Estadual da Saúde do Paraná. Dados Foz do Iguaçu obtidos da Vigilância Epidemiológica do município de Foz do Iguaçu. Dados preliminares sujeitos a alterações.

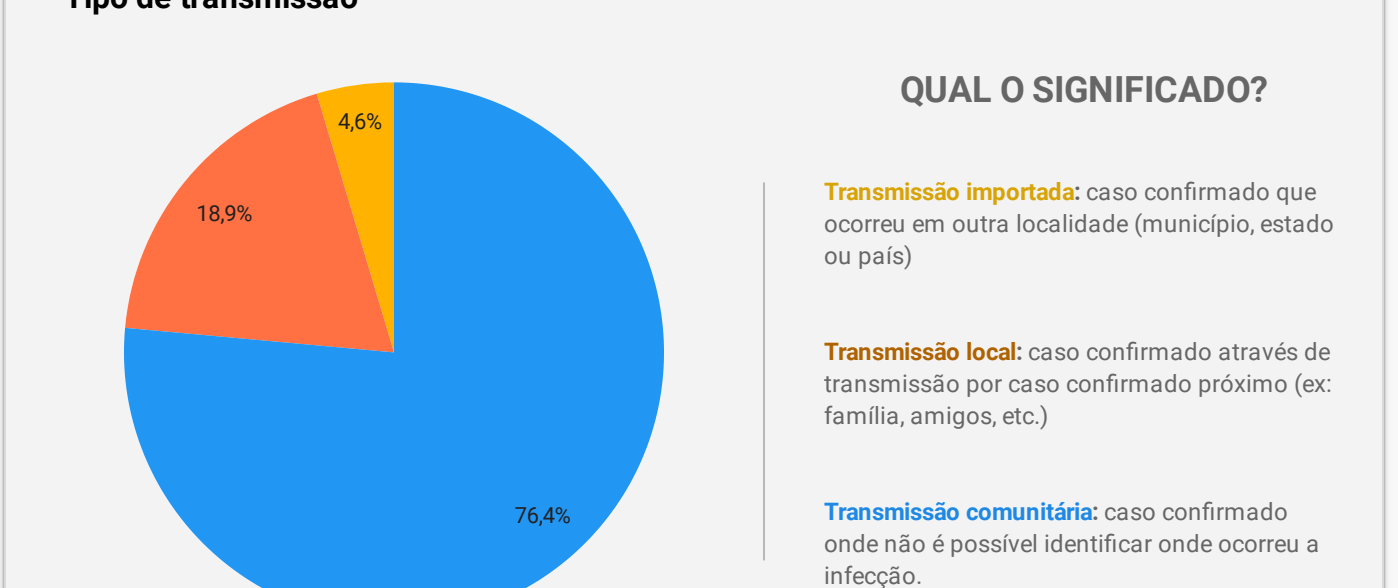
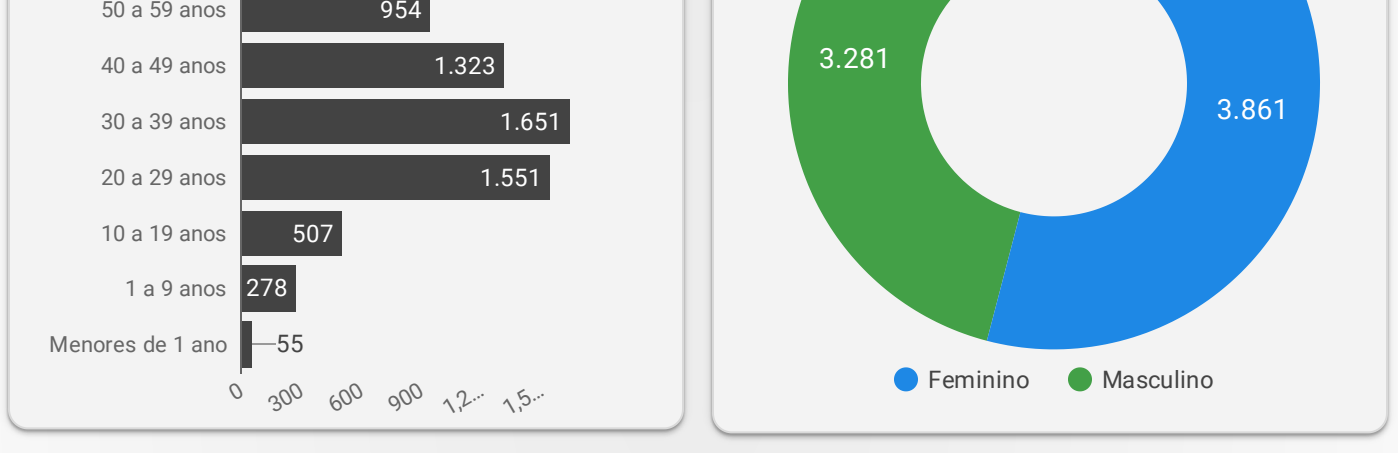


INCIDÊNCIA


Local	Situação	Incidência por 100 mil habitantes
Brasil	Comparativo	2.212
Paraná	Risco Intermediário	1.511
9ª Regional de Saúde	Risco	2.279
Foz do Iguaçu	Risco	2.789
Distrito Sanitário Norte	Risco	3.011
Distrito Sanitário Nordeste	Risco	2.509
Distrito Sanitário Leste	Risco	2.689
Distrito Sanitário Sul	Risco	3.050
Distrito Sanitário Oeste	Risco	2.627



PERFIL DOS CASOS CONFIRMADOS



EXAMES LABORATORIAIS



MAPA DE CALOR DOS CASOS ATIVOS

