
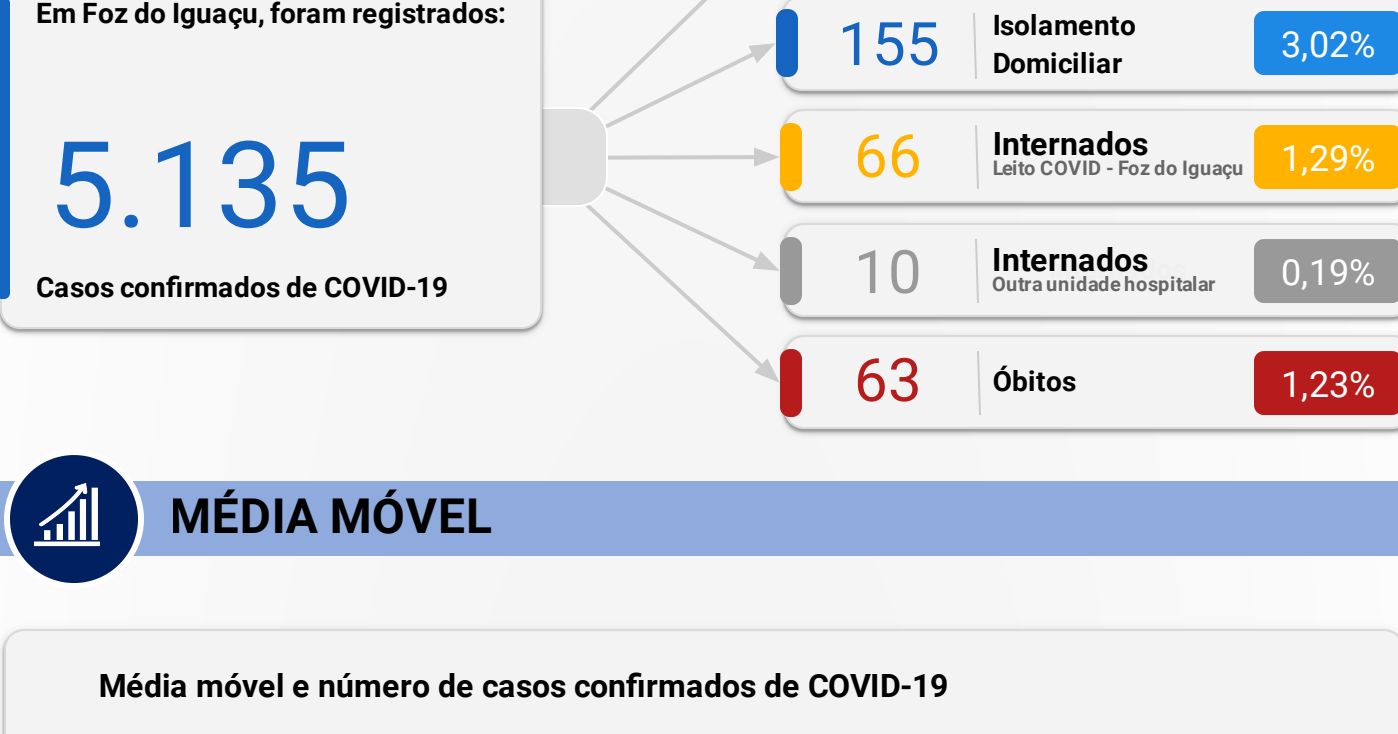





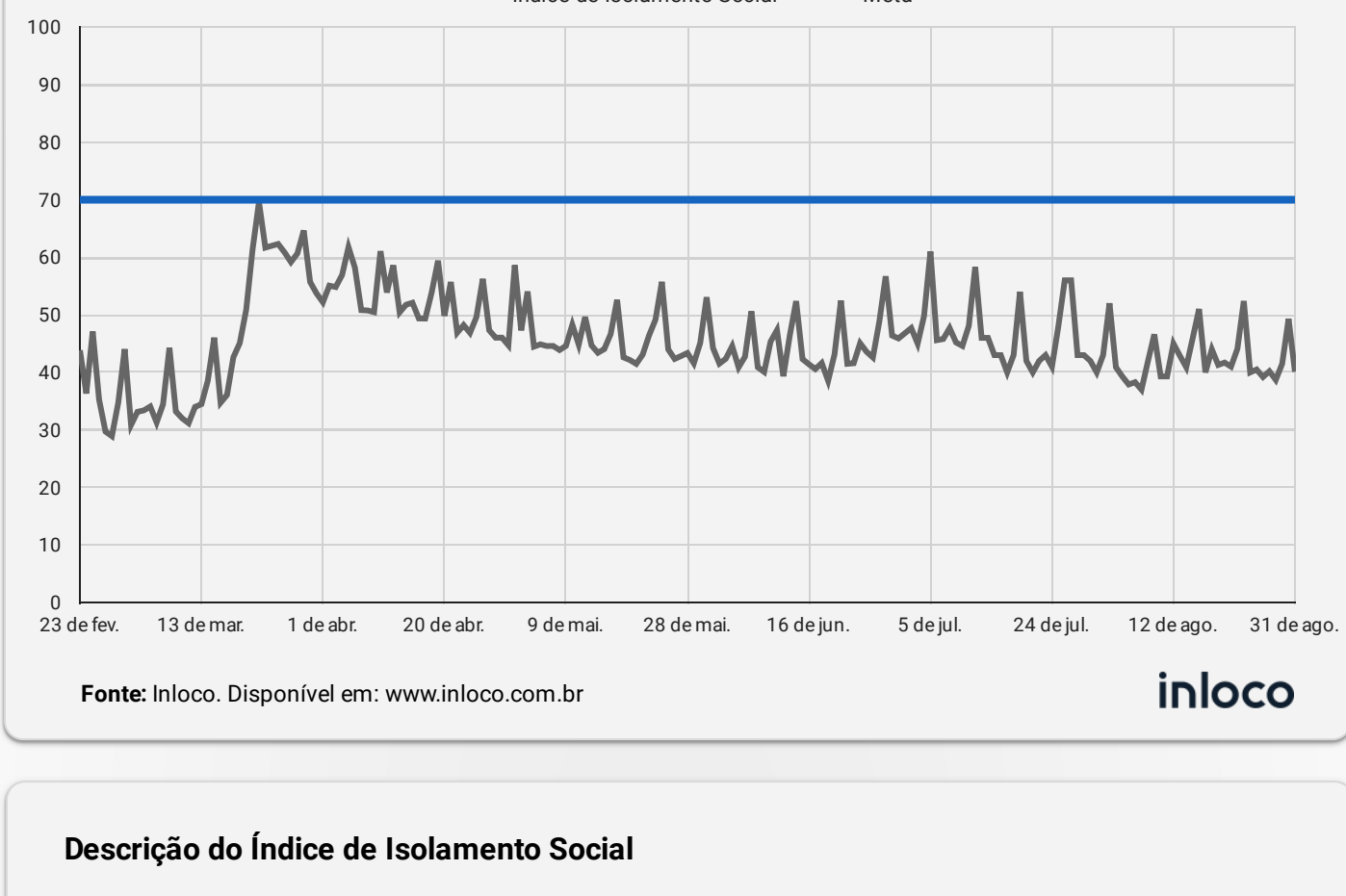
CONFIRMADOS



MÉDIA MÓVEL

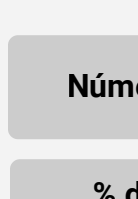


ISOLAMENTO SOCIAL

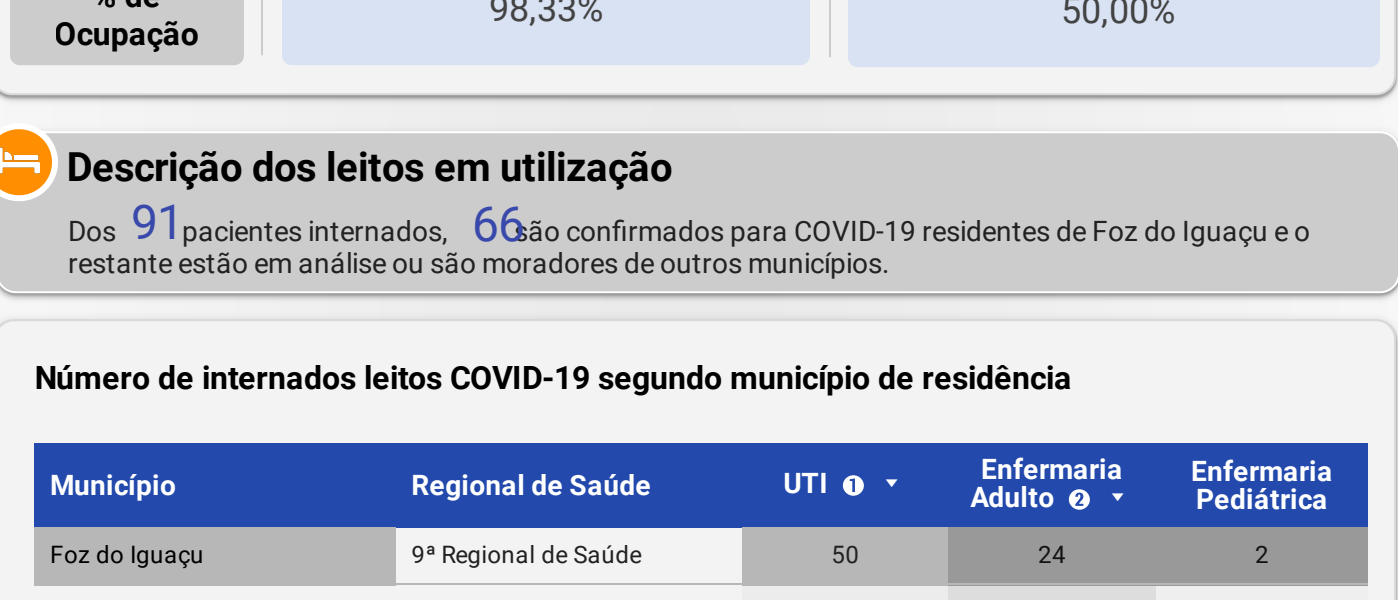


Descrição do Índice de Isolamento Social

Data	Descrição	Índice de Isolamento Social
1 de set. de 2020		
31 de ago. de 2020	Houve queda do isolamento em comparação ao dia anterior	40,10
30 de ago. de 2020	Houve aumento do isolamento em comparação ao dia anterior	49,30
29 de ago. de 2020	Houve aumento do isolamento em comparação ao dia anterior	41,50
28 de ago. de 2020	Houve queda do isolamento em comparação ao dia anterior	38,70
27 de ago. de 2020	Houve aumento do isolamento em comparação ao dia anterior	40,20
26 de ago. de 2020	Houve queda do isolamento em comparação ao dia anterior	39,20



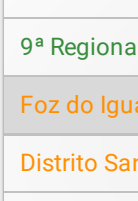
OCUPAÇÃO DE LEITOS




Descrição dos leitos em utilização
Dos **91** pacientes internados, **66** são confirmados para COVID-19 residentes de Foz do Iguaçu e o restante estão em análise ou são moradores de outros municípios.

Número de internados leitos COVID-19 segundo município de residência

Município	Regional de Saúde	UTI	Enfermaria Adulto	Enfermaria Pediátrica
Foz do Iguaçu	9ª Regional de Saúde	50	24	2
Santa Terezinha de Itaipu	9ª Regional de Saúde	4	5	0
São Miguel do Iguaçu	9ª Regional de Saúde	2	0	0
Missal	9ª Regional de Saúde	1	1	0
Medianeira	9ª Regional de Saúde	1	0	0
Outras localidades	Outros	1	0	0
Total geral		59	30	2

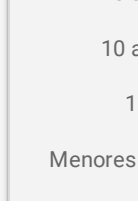


PANORAMA




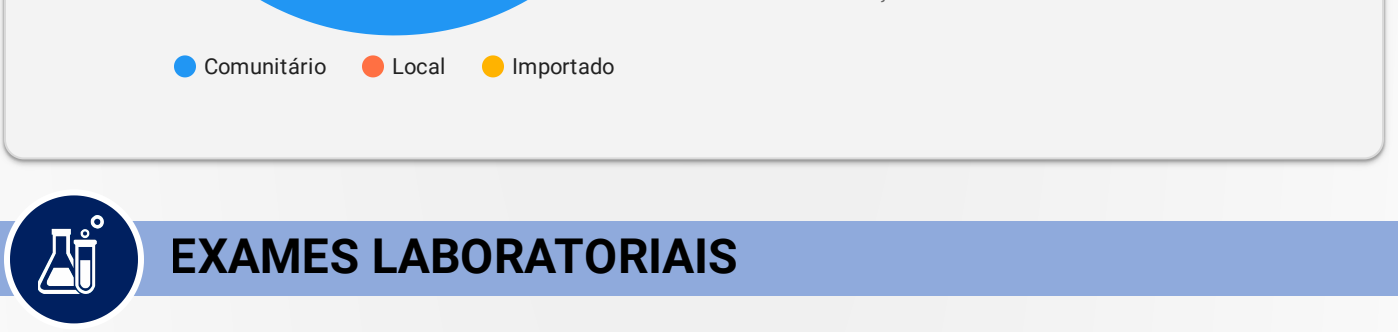
	Mundo	Brasil	Paraná	9ª Regional	Foz do Iguaçu
Casos	25.118.689	3.846.153	130.500	6.633	5.135
Óbitos	844.312	120.462	3.251	81	63
Letalidade	3,36%	3,13%	2,49%	1,22%	1,23%

Fonte: Dados Mundo obtidos do Informe Epidemiológico Mundial da Saúde. Dados Brasil obtidos do Painel Coronavírus Brasil do Ministério da Saúde. Dados Paraná e 9ª Regional obtidos do Informe Epidemiológico da Secretaria Estadual da Saúde do Paraná. Dados Foz do Iguaçu obtidos da Vigilância Epidemiológica do município de Foz do Iguaçu. Dados preliminares sujeitos a alterações.

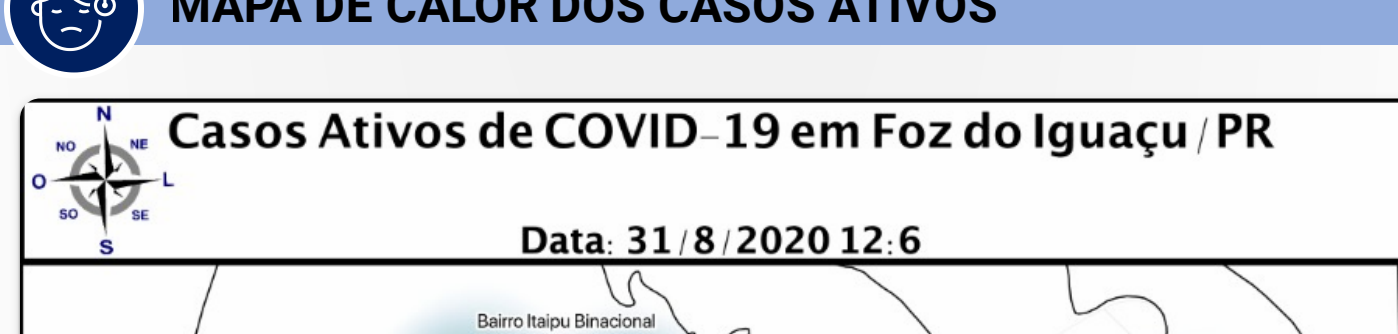
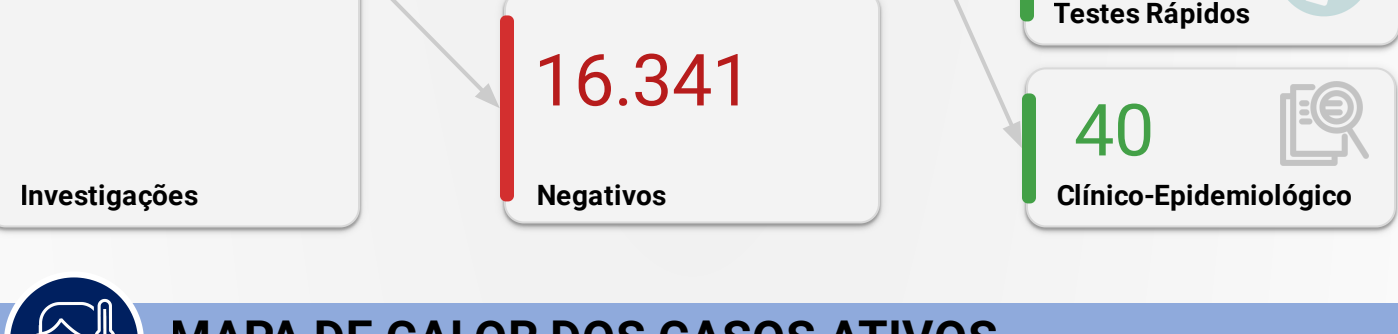


INCIDÊNCIA

Local	Situação	Incidência por 100 mil habitantes
Brasil	Comparativo	1.815
Paraná	Risco Intermediário	1.138
9ª Regional de Saúde	Risco Intermediário	1.635
Foz do Iguaçu	Risco	2.005
Distrito Sanitário Norte	Risco	2.106
Distrito Sanitário Nordeste	Risco Intermediário	1.750
Distrito Sanitário Leste	Risco	1.950
Distrito Sanitário Sul	Risco	2.296
Distrito Sanitário Oeste	Risco	1.903



PERFIL DOS CASOS CONFIRMADOS



QUAL O SIGNIFICADO?


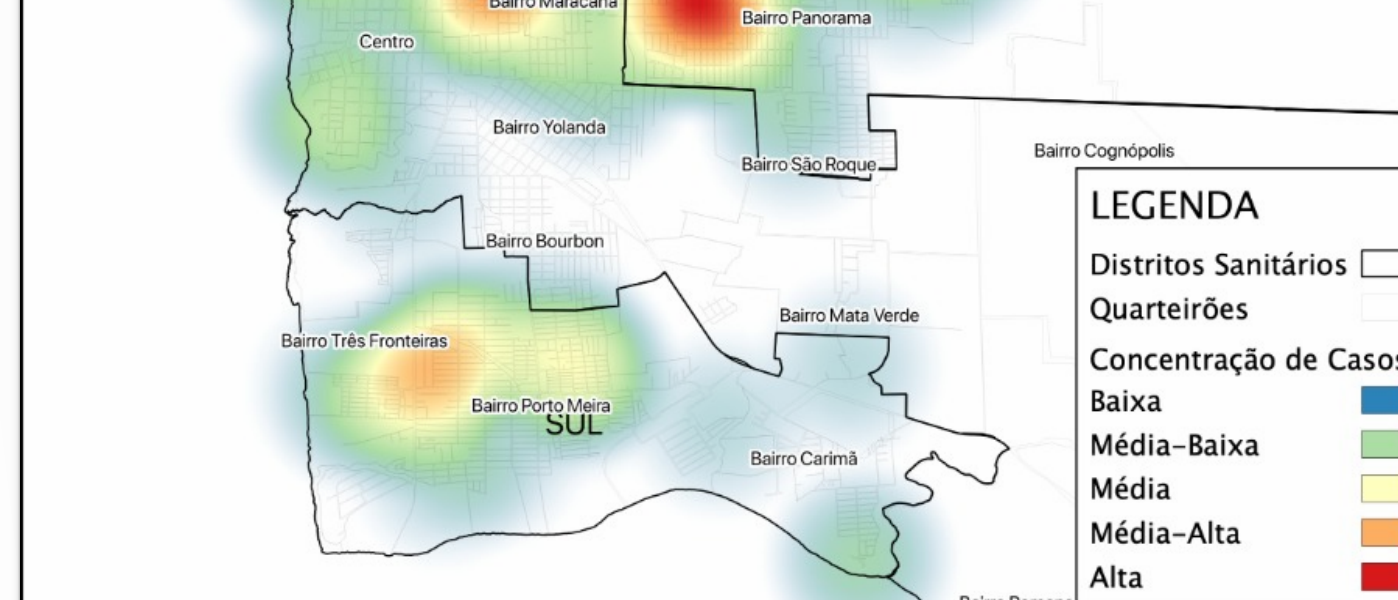
Transmissão importada: caso confirmado que ocorreu em outra localidade (município, estado ou país)

Transmissão local: caso confirmado através de transmissão por caso confirmado próximo (ex: família, amigos, etc.)

Transmissão comunitária: caso confirmado onde não é possível identificar onde ocorreu a infecção.



EXAMES LABORATORIAIS



MAPA DE CALOR DOS CASOS ATIVOS

