
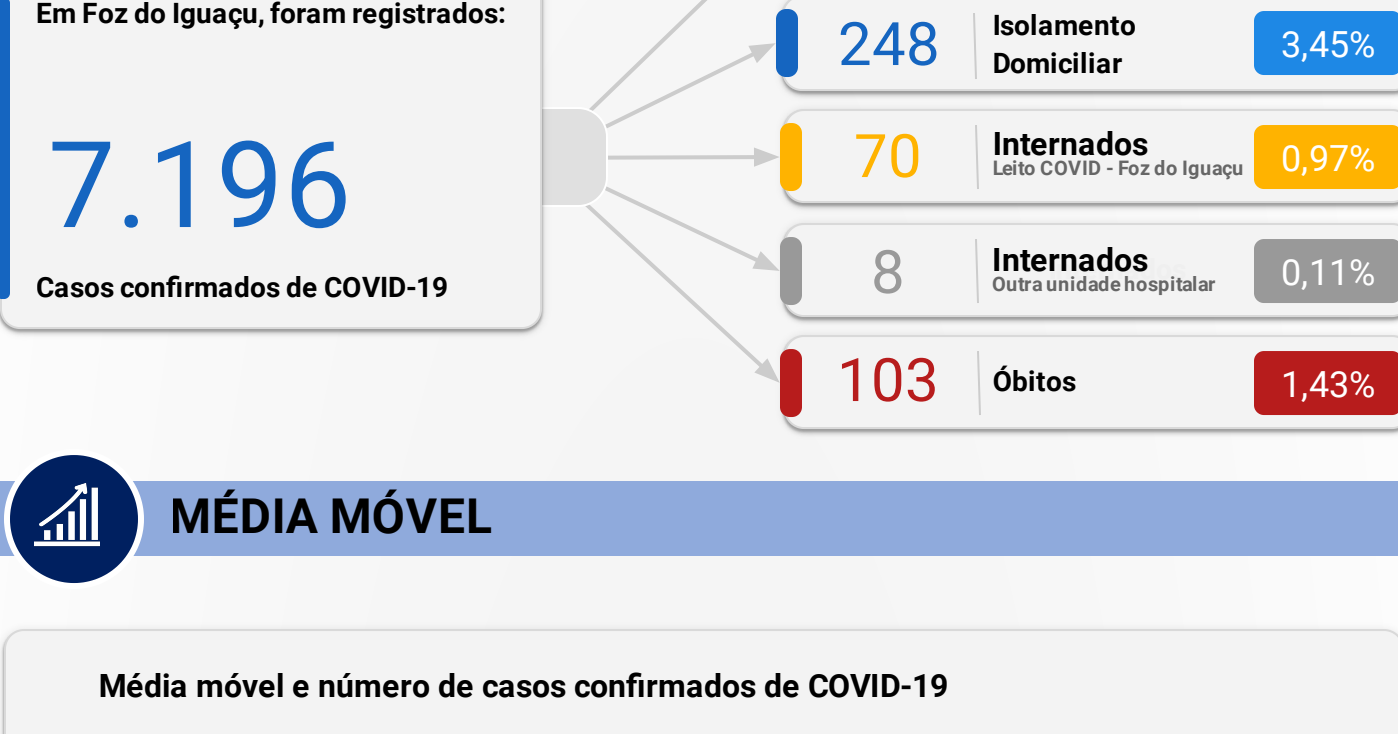





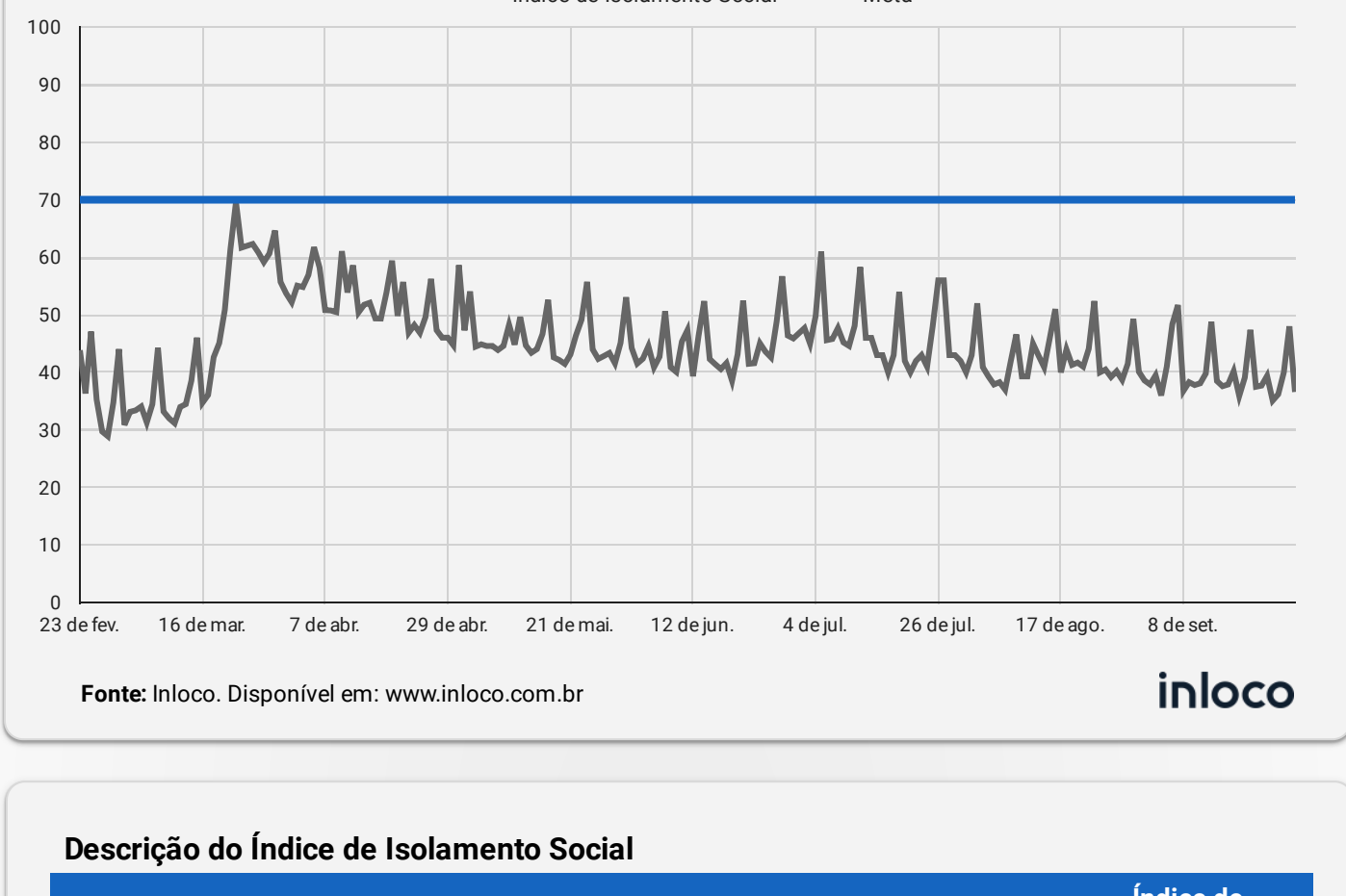
CONFIRMADOS



MÉDIA MÓVEL

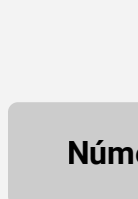


ISOLAMENTO SOCIAL

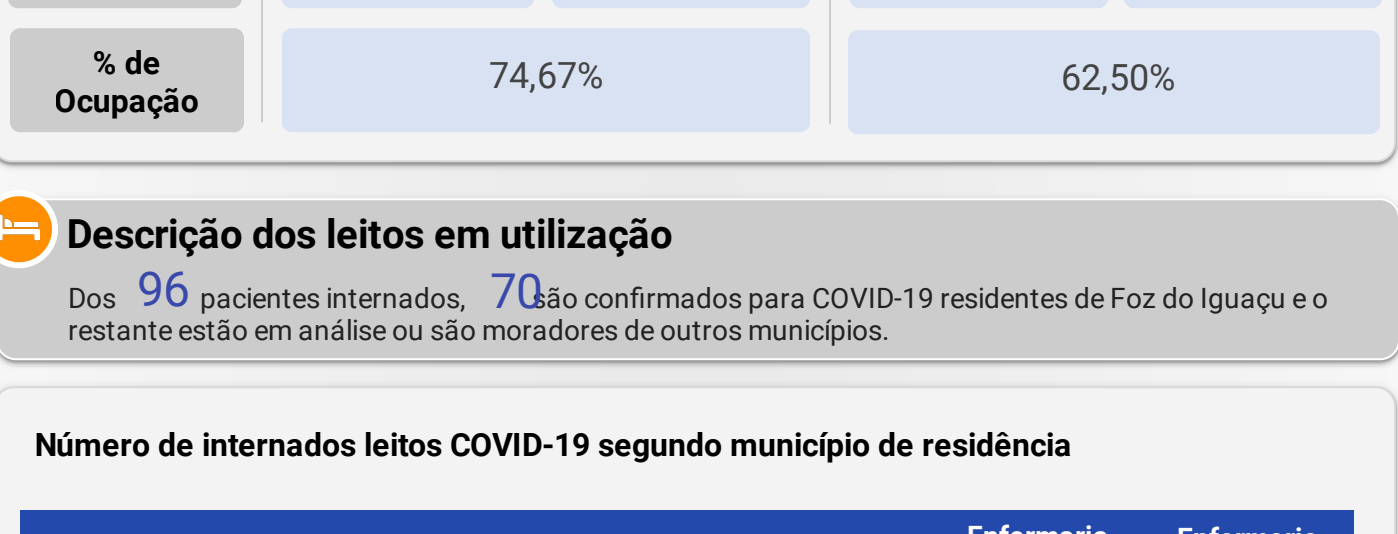


Descrição do Índice de Isolamento Social

Data	Descrição	Índice de Isolamento Social
29 de set. de 2020		
28 de set. de 2020	Houve aumento do isolamento em comparação ao dia anterior	36,60
27 de set. de 2020	Houve aumento do isolamento em comparação ao dia anterior	48,00
26 de set. de 2020	Houve aumento do isolamento em comparação ao dia anterior	40,00
25 de set. de 2020	Houve aumento do isolamento em comparação ao dia anterior	36,20
24 de set. de 2020	Houve queda do isolamento em comparação ao dia anterior	35,10
23 de set. de 2020	Houve aumento do isolamento em comparação ao dia anterior	39,40
22 de set. de 2020	Houve aumento do isolamento em comparação ao dia anterior	37,70



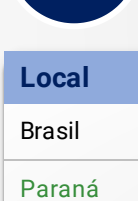
OCUPAÇÃO DE LEITOS



Descrição dos leitos em utilização
Dos **96** pacientes internados, **70** são confirmados para COVID-19 residentes de Foz do Iguaçu e o restante estão em análise ou são moradores de outros municípios.

Número de internados leitos COVID-19 segundo município de residência

Município	Regional de Saúde	UTI	Enfermaria Adulto	Enfermaria Pediátrica
Foz do Iguaçu	9ª Regional de Saúde	48	36	1
Santa Terezinha de Itaipu	9ª Regional de Saúde	2	3	0
São Miguel do Iguaçu	9ª Regional de Saúde	2	0	0
Outras localidades	Outros	2	0	0
Medianeira	9ª Regional de Saúde	1	0	0
Missal	9ª Regional de Saúde	1	0	0
Total geral		56	39	1



PANORAMA


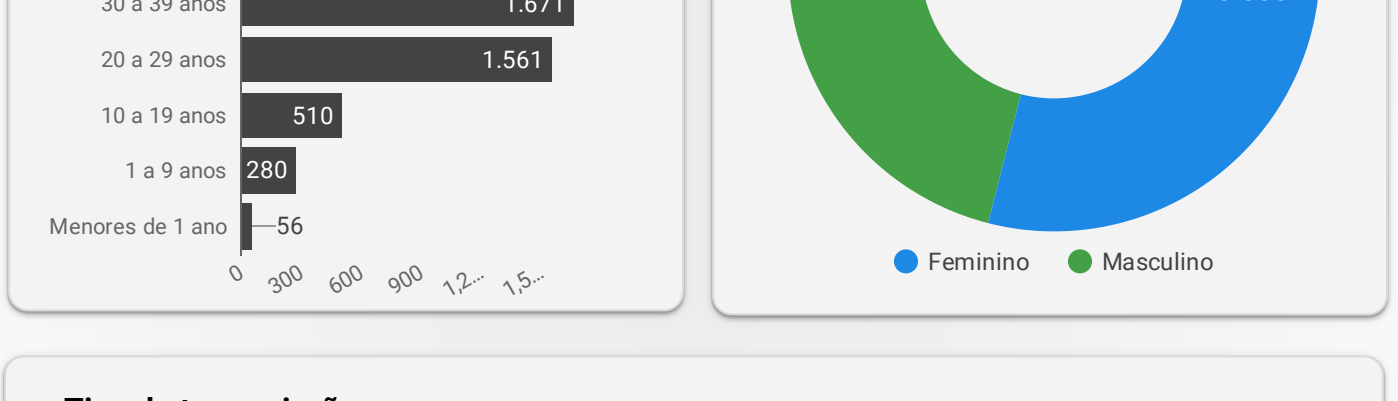


Fonte: Dados Mundo obtidos da Organização Mundial da Saúde. Dados Brasil obtidos do Painel Coronavírus Brasil do Ministério da Saúde. Dados Paraná e 9ª Regional obtidos do Instituto Epidemiológico da Secretaria Estadual da Saúde do Paraná. Dados Foz do Iguaçu obtidos da Vigilância Epidemiológica do município de Foz do Iguaçu. Dados preliminares sujeitos a alterações.

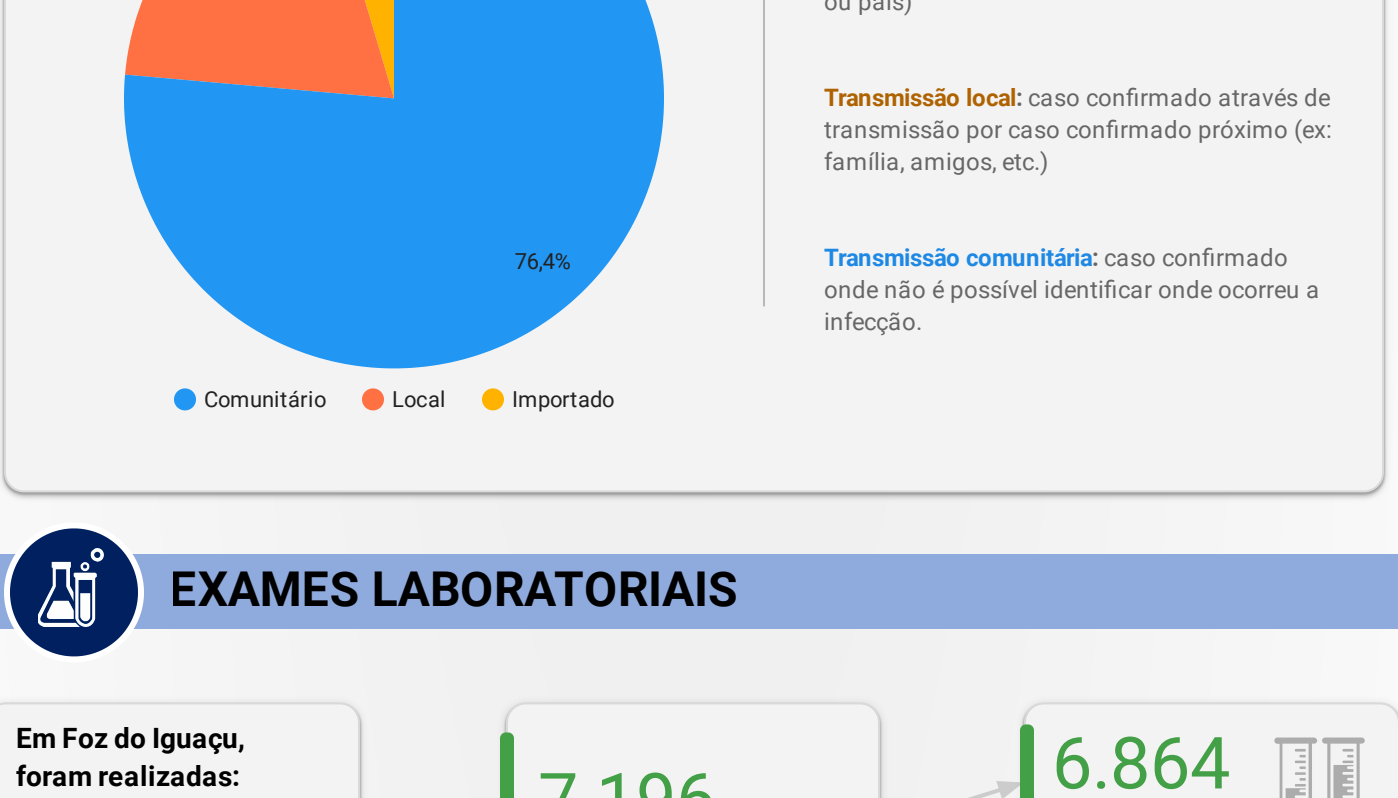


INCIDÊNCIA

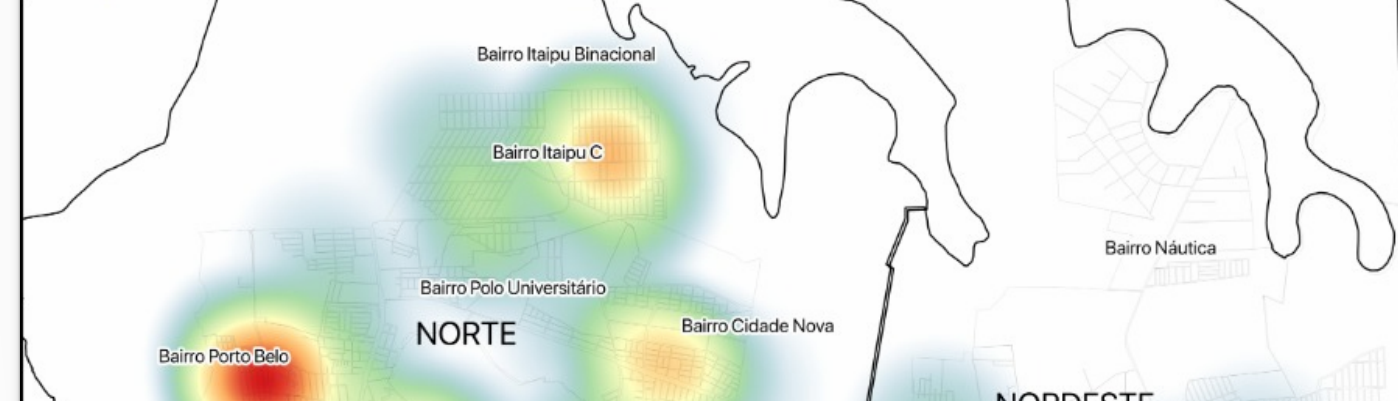
Local	Situação	Incidência por 100 mil habitantes
Brasil	Comparativo	2.212
Paraná	Risco Intermediário	1.511
9ª Regional de Saúde	Risco	2.279
Foz do Iguaçu	Risco	2.810
Distrito Sanitário Norte	Risco	3.034
Distrito Sanitário Nordeste	Risco	2.532
Distrito Sanitário Leste	Risco	2.696
Distrito Sanitário Sul	Risco	3.082
Distrito Sanitário Oeste	Risco	2.658



PERFIL DOS CASOS CONFIRMADOS



EXAMES LABORATORIAIS



MAPA DE CALOR DOS CASOS ATIVOS

