



PANORAMA



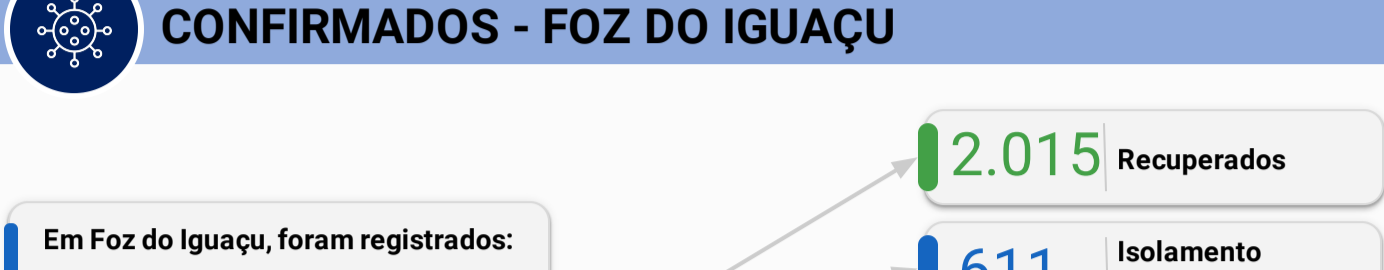
	Mundo	Brasil	Paraná	9ª Regional	Foz do Iguaçu
Casos	14.562.550	2.098.389	56.905	3.060	2.707
Óbitos	607.781	79.488	1.396	29	25
Letalidade	4,17%	3,79%	2,45%	0,95%	0,92%

Fonte: Dados Mundo obtidos da Organização Mundial da Saúde. Dados Brasil obtidos do Painel Coronavírus Brasil do Ministério da Saúde. Dados Paraná e 9ª Regional obtidos do Informe Epidemiológico da Secretaria Estadual da Saúde do Paraná. Dados Foz do Iguaçu obtidos da Vigilância Epidemiológica do município de Foz do Iguaçu. Dados preliminares sujeitos a alterações.




INCIDÊNCIA

Local	Situação	Incidência por 100 mil habitantes
Brasil	Comparativo	970
Paraná	Risco Intermediário	496
9ª Regional de Saúde	Risco Intermediário	755
Foz do Iguaçu	Risco	1 mil
Distrito Sanitário Norte	Risco	1 mil
Distrito Sanitário Nordeste	Risco	1 mil
Distrito Sanitário Leste	Risco	998
Distrito Sanitário Sul	Risco	1 mil
Distrito Sanitário Oeste	Risco Intermediário	924



Qual o significado das cores?

- BAIXO RISCO** (Azul): Incidência municipal 50% abaixo da incidência do Brasil
- RISCO INTERMEDIÁRIO** (Verde): Incidência municipal abaixo ou igual à incidência do Brasil
- RISCO** (Amarelo): Incidência municipal até 50% da incidência do Brasil
- EMERGÊNCIA** (Vermelho): Incidência municipal acima de 50% da incidência do Brasil



CONFIRMADOS - FOZ DO IGUAÇU

Em Foz do Iguaçu, foram registrados:

2.707

Casos confirmados de COVID-19

Que se encontram:


- 2.015 Recuperados
- 611 Isolamento Domiciliar
- 54 Internados Leito COVID - Foz do Iguaçu
- 2 Internados Outra unidade hospitalar
- 25 Óbitos



Tipo de transmissão

QUAL O SIGNIFICADO?

- Transmissão importada:** caso confirmado que ocorreu em outra localidade (município, estado ou país)
- Transmissão local:** caso confirmado através de transmissão por caso confirmado próximo (ex: família, amigos, etc.)
- Transmissão comunitária:** caso confirmado onde não é possível identificar onde ocorreu a infecção.



OCUPAÇÃO DE LEITOS

	Leitos UTI		Leitos Enfermaria	
	Existentes	Em Utilização	Existentes	Em Utilização
Número	55	47	59	19
% de Ocupação	85,45%		32,20%	

Descrição dos leitos em utilização

Dos **66** pacientes internados, **54** são confirmados para COVID-19 residentes de Foz do Iguaçu e o restante estão em análise ou são moradores de outros municípios.

Número de internados leitos COVID-19 segundo município de residência

Município	Regional de Saúde	UTI	Enfermaria Adulto	Enfermaria Pediátrica
Foz do Iguaçu	9ª Regional de Saúde	37	16	1
Medianeira	9ª Regional de Saúde	4	0	0
Matelândia	9ª Regional de Saúde	3	1	0
Santa Terezinha de Itaipu	9ª Regional de Saúde	2	0	0
São Miguel do Iguaçu	9ª Regional de Saúde	1	1	0
Total geral		47	18	1



EXAMES LABORATORIAIS

Em Foz do Iguaçu, foram realizadas:

10.416


Investigações

2.707 Confirmados


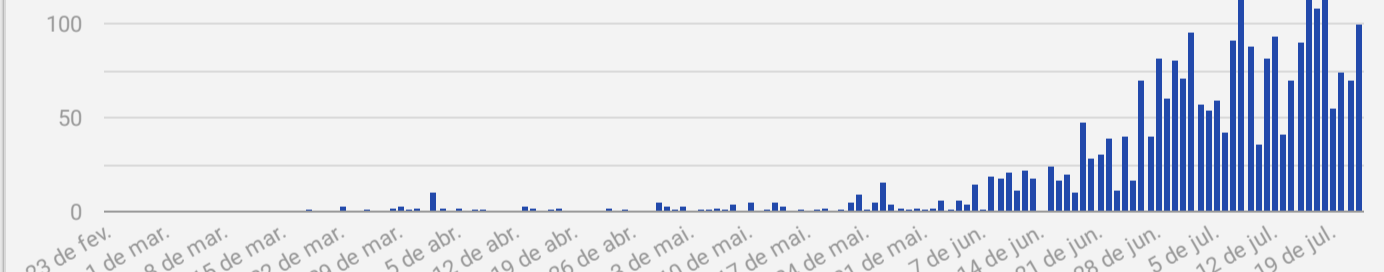
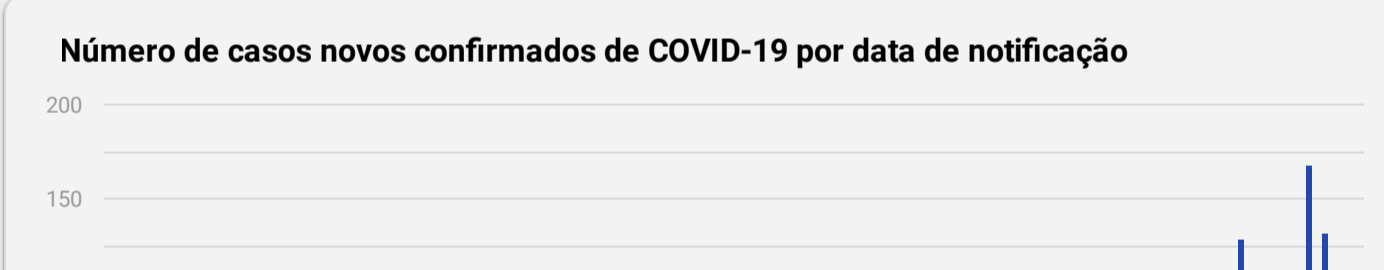
7.709 Negativos

2.631 RT-PCR


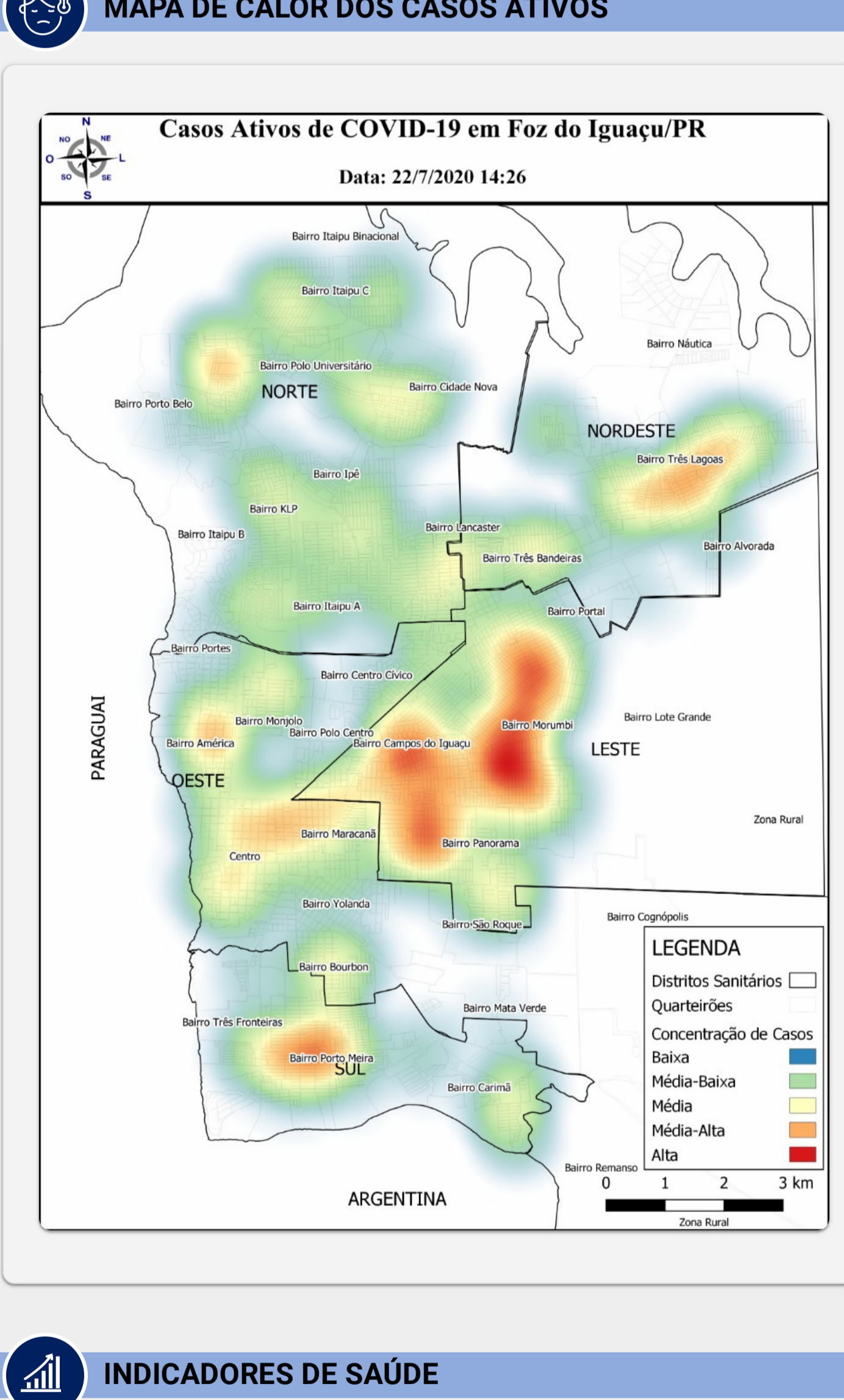
76 Testes Rápidos



EVOLUÇÃO DE CASOS CONFIRMADOS E ÓBITOS

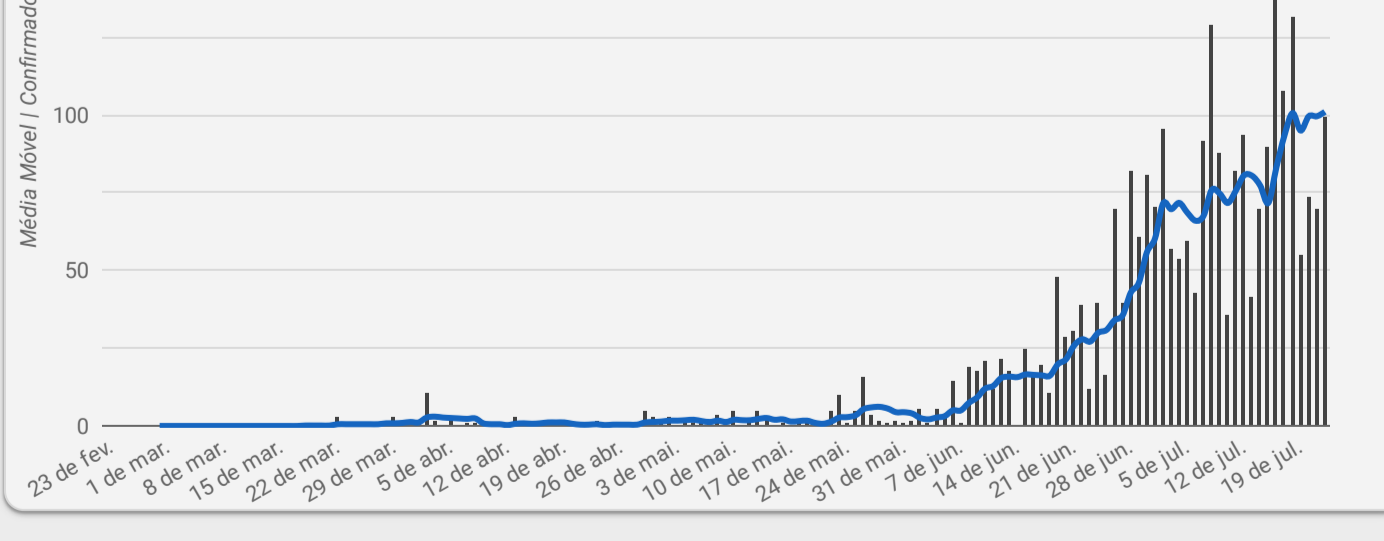


MAPA DE CALOR DOS CASOS ATIVOS



INDICADORES DE SAÚDE

Média móvel e número de casos confirmados de COVID-19



Descrição da média móvel

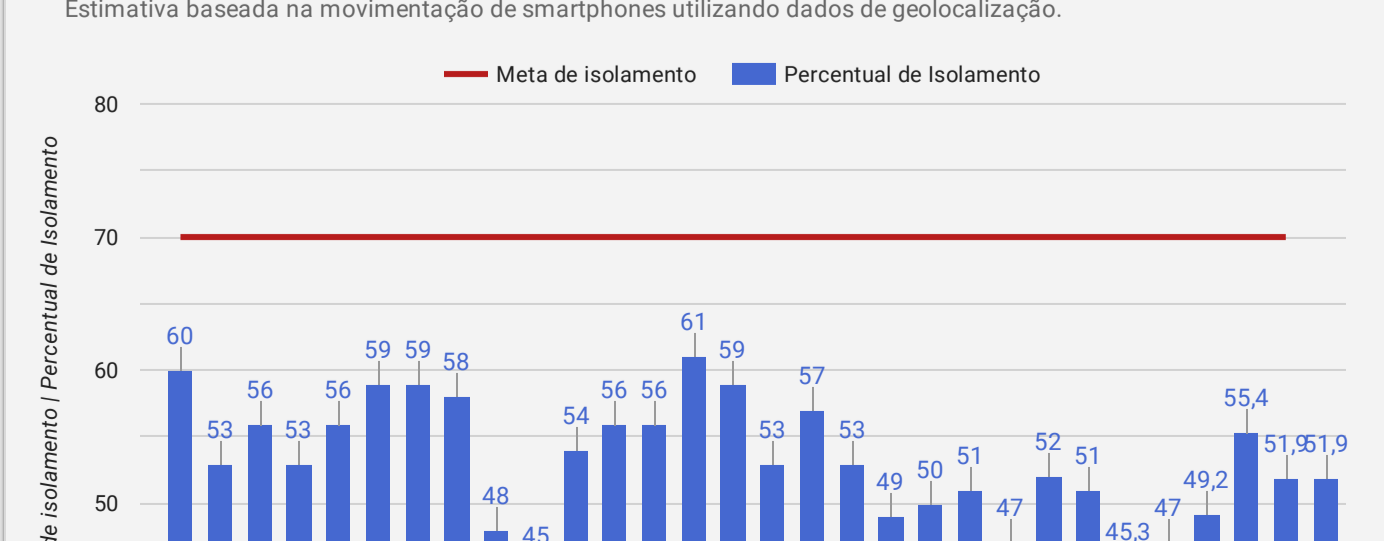
Data	Resultado	Descrição	Média Móv...
22 de jul. de 2020	▲	O número diário de casos de COVID-19 aumentou em comparação à 14 dias atrás	101
21 de jul. de 2020	▲	O número diário de casos de COVID-19 aumentou em comparação à 14 dias atrás	99,57

Qual o significado do símbolo no resultado?

- ▲ = Alta (nº de casos confirmados aumentou em comparação à 2 semanas anteriores)
- ▬ = Estabilidade (nº de casos confirmados manteve-se similar em comparação à 2 semanas anteriores)
- ▼ = Queda (nº de casos confirmados diminuiu em comparação à 2 semanas anteriores)

Percentual de isolamento social

Estimativa baseada na movimentação de smartphones utilizando dados de geolocalização.



Fonte: Hands Mobile - Data Driven Mobile Experience. Para acessar [clique aqui](#)